Col·lecció INSTRUMENTA 51

EL TERRITORIO Y POBLAMIENTO DE LA LAYETANIA INTERIOR EN ÉPOCA ANTIGUA (SS. IV AC – I DC)

Joan Oller Guzmán

UNIVERSITAT DE BARCELONA
Edicions

EL TERRITORIO Y POBLAMIENTO DE LA LAYETANIA INTERIOR EN ÉPOCA ANTIGUA (ss. IV aC – I dC).

Col·lecció INSTRUMENTA 51

Barcelona 2015

EL TERRITORIO Y POBLAMIENTO DE LA LAYETANIA INTERIOR EN ÉPOCA ANTIGUA (ss. IV aC – I dC).

Joan Oller Guzmán

© PUBLICACIONS I EDICIONS DE LA UNIVERSITAT DE BARCELONA, 2015
Adolf Florensa, 2/n; 08028 Barcelona; Tel. 934 035 442; Fax 934 035 446.
comercial.edicions@ub.edu

1ª edición: Barcelona, 2015

Director de la colección: JOSÉ REMESAL.

Secretario de la colección: ANTONIO AGUILERA.

Diseño de la cubierta: CESCA SIMÓN.

CEIPAC
http://ceipac.ub.edu

Unión Europea: *ERC Advanced Grant* 2013 EPNet 401195.

Gobierno de España: DGICYT: PB89-244; PB96-218; APC 1998-119; APC 1999-0033; APC 1999-034; BHA 2000-0731; PGC 2000-2409-E; BHA 2001-5046E; BHA2002-11006E; HUM2004-01662/HIST; HUM200421129E; HUM2005-23853E; HUM2006-27988E; HP2005-0016; HUM2007-30842-E/HIST; HAR2008-00210; HAR2011-24593. MAEX: AECI29/04/P/E; AECI.A/2589/05; AECI.A/4772/06; AECI.A/01437/07; AECI.A/017285/08.

Generalitat de Catalunya : *Grup de Recerca de Qualitat*: SGR 95/200; SGR 99/00426; 2001 SGR 00010; 2005 SGR 01010; 2009 SGR 480; 2014 SGR 218; ACES 98-22/3; ACES 99/00006; 2002ACES 00092; 2006-EXCAV0006; 2006ACD 00069.

Portada: Tarjeta postal. Ed. Más y Ráfos, Martorell. 9863 Fototipia Thomas, Barcelona.

Impresión: Gráficas Rey, S.L.

Depósito legal: B-26.023-2015

ISBN: 978-84-475-3889-8

Impreso en España / *Printed in Spain*.

Queda rigurosamente prohibida la reproducción total o parcial de esta obra. Ninguna parte de esta publicación, incluido el diseño de la cubierta, puede ser reproducida, almacenada, transmitida o utilizada mediante ningún tipo de medio o sistema, sin la autorización previa por escrito del editor.

Als meus pares, germanes i tiets, perquè
sense ells res d'això hauria estat possible.

ÍNDICE GENERAL

- Prólogo. 11

- Agradecimientos. 13

Introducción. 15

1. El Vallès como marco de Estudio. 21

1.1. El marco geográfico. 21
1.2. Los estudios paleoambientales. 24
1.3. El territorio vallesano en las fuentes literaias clásicas. 26
1.3.1. Las referencias literarias a la Layetania y los layetanos. 27
1.3.2. La Layetania de Ptolomeo. 30
1.3.3. El vino layetano en las fuentes literarias. 35

2. El territorio y poblamiento de la Layetania interior durante el Ibérico Pleno (ss. IV–III a.C.): Consolidación y apogeo de las comunidades ibéricas. 37

2.1. La estructuración del territorio y su poblamiento. 38
2.1.1. Capitales o núcleos territoriales centrales. 39
2.1.2. Núcleos de primer orden. 44
2.1.3. Núcleos de segundo orden o de funcionalidad específica. 49
2.1.4. Núcleos de tercer orden o hábitat rural disperso. 56
2.2. La estructura socio-económica de la Layetania Interior en el Ibérico Pleno. 61

3. La irrupción de Roma: Conquista y control de la Layetania Interior desde la Segunda Guerra Púnica y a la segunda mitad del siglo II a.C. 73

3.1. La Segunda Guerra Púnica y la conquista del Noreste Peninsular: Las consecuencias del imperialismo romano. 74
3.1.1. De los precedentes bélicos a la caída de los Escipiones: Layetania entra en guerra. 75
3.1.2. De la llegada de Escipión Africano al final de la guerra: Roma vence, pero también conquista. 83
3.2. La organización provincial, la campaña de Catón y la sumisión definitiva del Noreste Peninsular. 87
3.3. Transformaciones en el territorio y poblamiento de la Layetania Interior durante los primeros años de presencia romana: La evidencia arqueológica. 92
3.4. El “corto siglo II” hispano en la Layetania Interior: Entre la continuidad y los primeros indicios de cambio. 104
3.4.1. Las evidencias arqueológicas. 107
3.4.2. De la contracción al cambio: primeros indicios de transformaciones socio-económicas en la Layetania interior durante el siglo II a.C. 115

4. La primera intervención territorial romana en la Layetania Interior y sus consecuencias: Del último cuarto del siglo II a mediados del siglo I a.C. 119

4.1. El último cuarto del siglo II a.C.: Un primer momento de transición en la presencia romana en el Noreste Peninsular. 120
4.1.1. El vacío de las fuentes literarias y sus implicaciones: una zona de retaguardia. 120
4.1.2. Evolución de la estructura de poblamiento: entre la continuidad y la innovación. 121
4.1.3. Los primeros indicios de intervención territorial romana: la red viaria y los catastros. 130
4.1.4. Moneda y fiscalidad: la ceca de Lauro. 137
4.1.5. Conclusiones: el último cuarto de siglo II a.C. como primera fase de romanización. 151
4.2. La primera mitad del siglo I a.C. y la aparición de la ciudad romana en Layetania. 159
4.2.1. El marco histórico: la guerra de Sertorio y las actuaciones pompeyanas. 160
4.2.2. Las evidencias arqueológicas: la evolución del territorio durante la primera mitad del siglo I a.C. 165
4.2.3. Las primeras ciudades romanas de la Layetania: un paso adelante en la integración territorial. 172

5. La aparición de la Layetania romana: De Augusto a los Flavios. 185

5.1. Las actuaciones cesaro-augustales durante la segunda mitad del siglo I a.C. 186
5.1.1. Las evidencias arqueológicas: el final de los oppida ibéricos en la Layetania interior. 193
5.1.2. El reordenamiento augustal de la Layetania. 202
5.1.2.1. La creación del "triángulo layetano": la fundación de Barcino y la aparición de los nuevos núcleos vertebradores del territorio en el Vallès. 202
5.1.2.2. La catastración del territorio. 213
5.1.2.3. La reforma viaria: la vía Augusta. 231
5.1.2.4. La producción vitivinícola layetana y la implantación del modelo de villae. 248
5.2. La dinastía Julio-Claudia y sus actuaciones en la Layetania. 273
5.2.1. Los emperadores julio-claudios e Hispania. 274
5.2.2. La Layetania interior y su relación con los emperadores julio-claudios. 277
5.3. Cerrando el círculo: La dinastía Flavia y la integración jurídica de la Layetania Interior. 285
5.3.1. Las reformas flavias en Hispania: la concesión del *ius latii*. 285
5.3.2. El municipio latino en la Layetania interior: el caso de Égara. 290
5.3.3. El municipio latino en la Layetania interior: el caso de Caldes de Montbui. 297
5.3.4. La evolución del territorio y el poblamiento: las evidencias arqueológicas. 302
5.3.5. Conclusiones: los flavios y la consolidación definitiva de la Layetania romana. 311

6. Conclusiones. 313

Bibliografía. 317

Índices: 371
- de fuentes epigráficas. 371
- de fuentes literarias. 372
- Toponímico. 374
- Onomástico. 391
- de materias. 393

Anexo: Mapas de yacimientos. 401

PRÓLOGO

Los estudios sobre el territorio ya no son ninguna novedad en el campo de la Historia Antigua, y enmarcados en la disciplina de la Arqueología del Paisaje han permitido analizar desde una nueva perspectiva a las sociedades de la antigüedad. Sin embargo, bajo el concepto de Arqueología del Paisaje pueden encontrarse trabajos muy dispares, con objetivos muy diferentes, y que a veces incluso parecen evitar el estudio de las sociedades antiguas para centrarse en el estudio de un paisaje deshumanizado, adoptando un punto de vista casi determinista. Bajo el pretexto de un estudio científico, se rehuye el análisis social y própiamente histórico. Este no es el caso del trabajo que nos ocupa. Para Joan Oller, miembro de nuestro grupo de investigación en el área de Historia Antigua de la UAB, el paisaje debe considerarse como el objeto primordial de estudio para el análisis de las sociedades antiguas y dificilmente podremos entender nuestra sociedad presente, y en especial la manera como nuestras sociedades interactuan y explotan sus propios territorios, paisajes y recursos, sin comprender cómo las sociedades antiguas se enfrentaron a estos mismos problemas y cuáles fueron sus estrategias y, especialmente, sus resultados. Por ello mismo, el estudio de la génesis y la transformación de los paisajes romanos hispanos es también el estudio de la génesis de nuestros propios territorios.

Partiendo de esta hipótesis inicial, Joan Oller se enfrenta al estudio de un territorio muy particular, la actual comarca del Vallés, cuya complejidad histórica y su diversidad de ecosistemas suponen un importante desafío para el historiador de la Antigüedad. No en vano, se trata de un área densamente poblada, rica en yacimientos significativos, pero que se había resistido a los trabajos de síntesis. Aún no hace mucho, la Dra. Araceli Martín, que durante tanto tiempo fue la ejemplar arqueóloga territorial de esta comarca –y a quién se debe en buena parte la riqueza de la información arqueológica preservada-, nos planteaba la necesidad de efectuar un trabajo de síntesis sobre el Vallés en época antigua, consciente de la necesidad de recoger e interpretar su rica y densa documentación arqueológica, demasiado dispersa en publicaciones y trabajos parciales. Joan Oller aceptó el reto con decisión y, a la vista de esta obra, no hay duda del acierto de la propuesta y del acierto en su ejecución.

Las razones del éxito de esta investigación son numerosas. En primer lugar, la propia elección del área de estudio, un territorio diverso y no siempre bien definido, pero que englobaba algunas de las áreas agrícolas más fértiles de la actual Cataluña y cuya ocupación desde el periodo ibérico pleno demuestra su importancia demográfica y productiva. Esta Layetania interior, en la

afortunada terminología del autor, protagonizó procesos tan sugerentes como la génesis de las *civitates* ibéricas, la conquista e integración romana, la difusión de la producción vitivinícola a gran escala, el surgimiento de alguna de las *villae* más notables de la provincia, etc.

En segundo lugar, el marco cronológico. Algunos estudios sobre el paisaje antiguo pretenden analizar una evolución diacrónica tan prolongada, que el papel de las comunidades históricas, de los grupos que efectivamente transformaron y ocuparon aquel territorio, se disuelve en la larga duración. Al final, es el paisaje, y no sus ocupantes, el objeto de análisis. Algo similar ocurre con otro tipo de estudios, cuya excesiva delimitación temporal no permite el estudio de los cambios, de las transformaciones, sino que se ciñe excesivamente a un periodo demasiado concreto, e impide el análisis de los cambios sociales. Joan Oller ha adaptado su investigación a los periodos más significativos en la evolución de estos territorios, destacando en cada momento los elementos de cambio más significativos. Destacaremos por ejemplo el análisis del periodo que engloba el final del s. II a.C. y los inicios del I a.C., momento clave en la desintegración de las estructuras indígenas, que coincide con la aparición de nuevos establecimientos, algunos de ellos de clara filiación itálica. Lo mismo puede decirse del periodo Augusteo, momento que en el Vallés supone el inicio de un proceso urbanizador -más tardío que en otras áreas del noreste- y que no puede desvincularse de la cercana fundación colonial de *Barcino*. Finalmente, sería también el caso del periodo Flavio, trascendente en la vertebración urbana y política del Vallés y que coincide con la génesis de las primeras élites locales, manifestadas tanto en la epigrafía monumental como en las *villae* dispersas por el territorio.

Finalmente, queda por destacar también el inteligente uso que el autor realiza de las nuevas herramientas de estudio territorial, como los SIG. A diferencia de otros trabajos, donde parece que la elaboración del SIG haya constituido el objetivo principal del investigador, dejando la lectura histórica de sus aportaciones como un trabajo menor, Joan Oller utiliza las herramientas SIG con humildad, consciente de su efectividad, pero sin pretender ir más allá de lo que sus bases de datos permiten. Así por ejemplo, el uso del SIG en el trabajo de teledetección e identificación de estructuras rurales romanas y la hipotética existencia de una centuriación en el Vallés, permiten al autor combinar con rigor diversos tipos de documentación cartográfica, mejorando sin duda los resultados respecto a trabajos anteriores. Esta mejora, sin embargo, no lleva al autor a propuestas arriesgadas, sino que mantiene su prudencia ante lo que son resultados interesantes, pero no concluyentes. Lo mismo podríamos decir del estudio de la distribución del poblamiento antiguo, que a través del SIG puede seguirse con gran precisión, y que permite al autor entrelazar con gran detalle los grandes cambios en las pautas de ocupación territorial del Vallés a lo largo de la Antigüedad. Precisión, claridad y rigor, que lejos de limitar u obviar la interpretación de los resultados –como sucede en algunos casos- supone el punto de partida para el verdadero estudio de este paisaje y la reflexión histórica acerca de sus grupos sociales. En pocas palabras, uso de nuevas herramientas, pero puestas al servicio del análisis de los viejos problemas: procesos de conquista, fenómenos de integración, génesis de la urbanización, consolidación de las élites provinciales, etc.

Para terminar, pues, sólo me queda felicitar al autor por este trabajo, así como al director de la tesis que lo originó, el Prof. Alberto Prieto, y esperar que su publicación permita abrir nuevos debates y vías de estudio al fértil campo de los estudios sobre el mundo antiguo.

Oriol Olesti
Àrea d'Història Antiga. Dpt. de Ciències de l'Antiguitat i de l'Edat Mitjana. UAB.

INTRODUCCIÓN

El presente trabajo nace de una tesis doctoral previa dirigida por el Profesor Alberto Prieto Arciniega, realizada en el Área de Historia Antigua del *Departament de Ciències de l'Antiguitat i la Edat Mitjana* de la *Universitat Autònoma de Barcelona* y presentada en la *Facultat de Lletres* de dicha universidad en junio de 2012. Del mismo modo que la tesis, su objetivo se basa en conseguir una visión global sobre la evolución del territorio y el poblamiento de la zona que hoy conocemos como Vallès (Barcelona) durante la Antigüedad. Se enmarca dentro de una línea de investigación consolidada sobre el paisaje y el territorio antiguo, con una amplia trayectoria de más de 20 años que nace en el equipo de la citada área de Historia Antigua de la UAB, dirigido por el propio profesor Prieto.

En este sentido, seguimos con una larga tradición de estudios sobre diferentes áreas y regiones del noreste peninsular como el Maresme, la Cerdanya o el *Camp de Tarragona*. De este modo, nuestro estudio bebe directamente de la metodología y las premisas de investigación de este conjunto de trabajos, muy especialmente de las tesis doctorales y posteriores publicaciones de los profesores O. Olesti e I. Arrayás.[1] Pero, sobre todo, nuestro estudio parte del objetivo de convertirse en la continuación y culminación del que, hasta hoy en día, ha sido el principal estudio de referencia sobre el territorio y poblamiento vallesano en época antigua: la obra de Àngels Aguilar.[2] Por tanto, queremos remarcar el papel pionero de Aguilar en este campo y también que

[1] Si bien la producción escrita de dicho grupo de investigación resulta muy amplia, la resumiremos con algunos de los principales trabajos realizados hasta el día de hoy, destacando los de R. Plana en la zona emporitana: R. PLANA, *Morfologia històrica del territori del nord-est català durant les èpoques pre-romana i romana* (3 volúmenes), tesis doctoral inédita, Universitat Autònoma de Barcelona 1990; los de O. Olesti en el Maresme y la Cerdanya: O. OLESTI, *El territori del Maresme en època republicana (s. III – I aC.). Estudi d'Arqueomorfologia i Història,* Mataró 1995; O. OLESTI, La Cerdanya en època antiga: romanització i actuació cadastral, *Estudios de la Antigüedad* 6/7, 1993, 133-154; o los de I. Arrayás en el *Camp de Tarragona*: I. ARRAYÁS, *Morfología histórica del territorio de Tarraco (ss. III – I aC.),* Barcelona 2005.

[2] Reflejada en un conjunto de artículos publicados en revistas diversas: A. AGUILAR; P. PICÓN, Aproximación a la estructuración territorial en época romano-republicana y alto imperial en la comarca del Vallès Occidental (Barcelona),

nuestro fin no es otro que finalizar una tarea iniciada años atrás, la cual quedó, por desgracia, incompleta.

La elección de un territorio como el vallesano no respondió al azar o a una decisión aleatoria, sino que a la misma dinámica del grupo de investigación al que pertenecemos, por la que se intenta analizar aquellas zonas más interesantes para la comprensión de la complejidad en la transformación de las sociedades ibéricas ante la llegada de Roma. De este modo, el Vallès sería una zona con unas características idóneas. Situado dentro de un territorio conocido en época ibérica y romana como la Layetania, consiste en un corredor natural que desde antiguo se convirtió en zona de paso entre las comarcas gerundenses y el *Camp de Tarragona*.[3] Además, se trata de una región altamente fértil, apta para la producción agrícola y con una red hidrográfica destacable que invitó desde tiempos remotos al asentamiento de poblaciones humanas. Todo ello, convierte al Vallès en un punto que, desde bien antiguo, estuvo densamente poblado y explotado.

A ello tenemos que añadir la propia evolución del paisaje vallesano durante los últimos decenios del siglo pasado, cuando un intenso proceso de urbanización y, especialmente, industrialización, favoreció el descubrimiento de numerosos yacimientos arqueológicos que conformaron una base de datos sólida para el período que nos interesa. Por tanto, las propias características de este territorio, sumadas a un conjunto de fuentes de información relativamente abundantes, hicieron que el Vallès se convirtiese en un punto altamente interesante para iniciar en él un estudio regional de tipo histórico-arqueológico. Ante ello, y contando con el antecedente de los trabajos de Aguilar, planteamos la necesidad de realizar un estudio con una visión completa sobre la evolución del territorio y poblamiento del Vallès a lo largo del denominado "proceso de romanización"; es decir, de la interacción sucedida en esta zona entre las poblaciones ibéricas autóctonas y la nueva población proveniente de Italia, partiendo de los antecedentes vinculados a la sociedad layetana y llegando hasta el siglo I d.C., momento en el que este proceso de romanización se podría dar por completado, como mínimo a nivel territorial y administrativo.[4]

Por tanto, en resumen, lo que queremos plantear aquí es un análisis de las vicisitudes históricas que sufrió el territorio vallesano en relación con su poblamiento durante la época antigua. Una parte fundamental de nuestro estudio, vinculado con los trabajos previos citados, es el análisis arqueomorfológico de este territorio, con el objetivo de poder comprobar la posible existencia de trazas de catastros romanos en el suelo actual. Para dicho aspecto, continuamos con la metodología iniciada y aplicada con éxito previamente por nuestros predecesores O. Olesti e I. Arrayás. Con

---

Studia Historica. Historia Antigua 8, 1989, 29-42; A. AGUILAR; O. OLESTI; R. PLANA, Cadastres romans a Catalunya. Empordà i Gironès, Cerdanya, Vallès Occidental, *Tribuna d'Arqueologia 1989 – 1990*, 1991, 111-124; A. AGUILAR, Avanç preliminar a l'estudi dels cadastres romans a la comarca del Vallès (Barcelona), *Estudios de la Antigüedad* 6-7, 1993, 119-131.

[3] De hecho, como veremos, autores como Ptolomeo permiten identificar de forma más precisa esta área como la parte interior de la Layetania, por lo cual podemos hablar de forma genérica de la "Layetania interior" para referirnos a la actual zona del Vallès en época antigua.

[4] Somos conscientes de la importancia de una visión amplia a nivel cronológico para poder comprender la evolución de un territorio y su poblamiento, la "*longue durée*" braudeliana; del mismo modo que también entendemos que no se pueden separar de forma tajante los períodos alto y bajo imperiales dentro del mundo romano, puesto que suponen un *continuum* y no se pueden explicar de forma holística el uno sin el otro. Ahora bien, por falta de tiempo y ante la abundancia de datos disponibles, decidimos acotar nuestro estudio a este período concreto y, de hecho, precisamente por cuestiones de espacio, hemos tenido que dejar fuera de esta publicación algunos períodos tratados con detalle en nuestro trabajo doctoral, como el Primer Hierro, el Ibérico Antiguo o el siglo II d.C. Esperamos que este trabajo se convierta en un punto de partida científicamente sólido para, más adelante, emprender el análisis del territorio y poblamiento vallesanos desde el siglo II hasta la Antigüedad Tardía.

todo, ésta es sólo una fase de nuestra investigación: una fase precedida por una recopilación exhaustiva de todos los datos disponibles sobre el Vallès en época antigua, sean literarios, arqueológicos, epigráficos, documentales, etc. Especialmente importantes son los datos arqueológicos, puesto que conforman un corpus especialmente amplio y remarcable de información de primera mano.[5] La última fase de la investigación consistió en la interpretación histórica de todos los datos previamente recopilados y analizados. En este sentido, es importante destacar la utilización de nuevas metodologías que en pocos años se han convertido en indispensables para poder trabajar sobre el paisaje antiguo, como sería el recurso informático GIS. A pesar de las ventajas de dicho recurso y de muchos otros instrumentos metodológicos, queremos remarcar que, para nosotros, estos elementos no son más que eso: recursos para facilitar nuestra tarea y no un objetivo en sí mismos, como desgraciadamente sucede en muchos de los estudios territoriales que se llevan a cabo últimamente. Y esta tarea no es otra que comprender e intentar explicar procesos históricos. Unos procesos que se enmarcan dentro de unos paisajes determinados, de los que aún a día de hoy podemos obtener datos relevantes. Pero en ningún caso creemos que se pueda focalizar un estudio histórico en los paisajes en sí mismos, sino que aquello que debe centralizar nuestra atención, aquello que nos define como historiadores, son las sociedades y comunidades humanas que habitan y transforman estos paisajes. Y es por ello que nuestro objetivo es intentar entender cómo eran estas sociedades y por qué actuaron de una determinada forma ante los diversos fenómenos históricos.

Por lo que respecta al enfoque histórico de nuestro estudio, siendo como somos miembros de un grupo de investigación centrado en el estudio de la Hispania romana, resulta obvio que el principal foco de atención de la investigación sea precisamente Roma. De hecho, si partiésemos de una pregunta general a la que buscásemos respuesta seguramente sería: ¿qué transformaciones implicó la llegada de Roma sobre las sociedades indígenas layetanas? Obviamente, para responder a esta pregunta debemos saber cómo eran estas sociedades antes de la llegada de los romanos, como interactuaron indígenas y romanos a partir de su llegada al noreste peninsular y qué sociedad surge a partir de esta interactuación. Por tanto, es evidente que el centro de nuestro interés será la actuación romana en el Vallès. Dicho esto, para entender esta actuación, el papel de las transformaciones dentro del territorio es fundamental, ya que son el indicio más claro de los cambios dentro de la estructura socio-económica de las sociedades indígenas y también las más contrastables para nosotros a partir del análisis de los mapas de yacimientos de los diferentes períodos y, especialmente, del análisis arqueomorfológico.

Vinculado a estos cambios, otro de los principales focos de atención de este estudio es el proceso de implantación del modelo de *civitas* romana en el Vallès. Un modelo que fue el principal elemento de control, integración y administración de los nuevos territorios conquistados por parte de Roma y que tuvo en el Vallès una aplicación bastante interesante, como veremos, puesto que, a pesar de ser una de las zonas más trabajadas a nivel arqueológico de Cataluña y de tener indicios evidentes de la existencia de *civitates* romanas en la zona, no se han podido identificar los restos de ningún centro urbanísticamente definido. De este modo, vemos que el Vallès sería un caso

[5]Un corpus expuesto de forma detallada en el segundo volumen de nuestro estudio doctoral, que no reproduciremos aquí por falta de espacio, pero al que haremos referencia frecuentemente: J. OLLER, *El territori i poblament del Vallès en època antiga. Del sorgiment de la societat ibèrica a la romanització (ss. VI aC. – II dC.). Estudi arqueomorfològic i històric. Volum II*, tesis doctoral inédita, Universitat Autònoma de Barcelona 2012.

paradigmático para entender la adaptación de los modelos clásicos de administración y gestión territorial por parte de Roma a realidades preexistentes diversas y complejas.[6]

Otro aspecto a remarcar sería la voluntad de que este estudio no se limite simplemente a una síntesis puramente regional, centrada exclusivamente en la zona vallesana. Entendemos que ello sería un error grave, puesto que resulta imposible comprender un territorio si lo aislamos de su contexto histórico y geopolítico, de tal modo que intentaremos ofrecer una perspectiva del territorio vallesano en época antigua entendido como un área coherente a nivel geográfico e histórico, pero que se debe integrar dentro de un área más amplia como la Layetania ibérica y, aun yendo más allá, dentro de la provincia Citerior – Tarraconense y, finalmente, a nivel macro, dentro de la Hispania romana. Igualmente, es fundamental una aproximación directa con la zona de principal influencia sobre el Vallès como es el Llano de Barcelona que, especialmente a partir de la fundación de *Barcino*, fue el eje a partir del cual se definió esta área vallesana.

Queremos destacar que este trabajo supone una novedad en lo que se refiere al estudio del territorio vallesano en la Antigüedad. Así, hasta este momento, la bibliografía existente, aun siendo muy abundante, nunca había abordado un estudio global incluyendo todas las fuentes de información disponibles, abarcando todo el territorio vallesano y para un período cronológico amplio. De este modo, dejando de lado el trabajo inacabado de A. Aguilar, lo que generalmente encontramos es una bibliografía amplia relacionada especialmente con el estudio de determinados yacimientos arqueológicos, la cual se ha multiplicado exponencialmente en los últimos años. Por otro lado, resulta también muy importante la existencia de un conjunto de trabajos de lo que podríamos denominar como "investigadores o eruditos locales", personas que, desde finales del siglo XIX y a lo largo de todo el siglo XX, se dedicaron a recopilar y analizar todos los datos existentes sobre el período antiguo en esta zona. En muchas ocasiones sin una base científica sólida detrás, pero siempre de forma desinteresada y rigurosa, la aportación de estos investigadores locales resulta totalmente indispensable para un estudio como el que aquí proponemos, puesto que debido a la falta de una legislación patrimonial hasta fechas muy recientes, muchas veces sólo podemos constatar la existencia de yacimientos o materiales arqueológicos gracias a sus referencias y anotaciones. De este modo, trabajos como los de J. Barberà, R. Pascual, T. Balvey, R. Subirana o J. Estrada aportan datos básicos en sus obras, si bien obviamente son parciales y restringidos a sus áreas de interés más directas. Finalmente, en los últimos tiempos han surgido estudios de mayor ambición en este sentido, pero que generalmente se han centrado en períodos muy concretos o bien no han optado por un análisis completo del territorio vallesano.[7] Por tanto, creemos que éste es uno de los aspectos más innovadores de nuestro trabajo, aportando una visión global acerca del territorio vallesano para un período clave para entender la evolución de la sociedad layetana.

Para acabar, remarcar que el Vallès es un territorio vivo y en constante transformación. Así, a pesar del frenazo que supuso la crisis inmobiliaria a la actividad arqueológica en la zona, anualmente se siguen llevando a cabo numerosas intervenciones como excavaciones o

[6] De hecho, el análisis de esta cuestión alrededor de la *civitas* fue el punto de partida inicial de nuestros estudios sobre el área vallesana, focalizados en el caso de *Egara* (Terrassa): J. OLLER, *El municipi romà d'Ègara*, trabajo final del *Màster de CC. de l'Antiguitat i l'Edat Mitjana*, inédito, Universitat Autònoma de Barcelona 2008.

[7] Por ejemplo, tenemos casos como la obra de M.I. Panosa, centrada en el área vallesana oriental sólo para época ibérica: M.I. PANOSA, *Els íbers del Vallès Oriental*, Barcelona 2012. O los recientes estudios de M. Flórez, con un amplio horizonte cronológico, pero también centrados solamente en la parte oriental del Vallès: M. FLÓREZ, *Dinàmica dels assentaments i estructuració del territori a la Laietània interior*, tesis doctoral inédita, Universitat Autònoma de Barcelona 2010.

prospecciones en la zona vallesana, las cuales aumentan el número de datos disponibles sobre la Antigüedad en esta zona. Ello se añade a la ya de por sí inmensa cantidad de datos arqueológicos existentes a día de hoy. Todo esto hace que seamos conscientes que un estudio territorial sobre un área como la vallesana no se pueda plantear de ningún modo como algo cerrado. De hecho, es muy probable que, en el momento de la publicación de este estudio, ya existan nuevos datos disponibles que puedan aportar informaciones de interés alrededor de los procesos y fenómenos aquí analizados. En este sentido, pues, ante la imposibilidad de llegar a una exhaustividad bibliográfica absoluta, este trabajo se plantea no como un punto y final, sino que como un punto y seguido, el cual esperamos poder ir ampliando, complementando y mejorando en los próximos años a través de nuevas publicaciones.

1. EL VALLÈS COMO MARCO DE ESTUDIO.

Como hemos comentado en la introducción, el marco geográfico de nuestro estudio es la actual región del Vallès, entendiéndola como un todo coherente a nivel geográfico e histórico. A día de hoy, con todo, esta zona se encuentra dividida por dos comarcas diferenciadas: el Vallès Occidental y el Vallès Oriental. Sin embargo, la realidad es que ésta es una división totalmente aleatoria y que no respeta la configuración natural vallesana. Parte de la nueva división administrativa realizada por la *Generalitat de Catalunya* en el decreto del 23 de diciembre de 1936. En aquel momento, debido a la importante densidad de población de la comarca, se decidió hacer esta partición entre las zonas oriental y occidental para facilitar su administración.[8] Pero debemos tener siempre en cuenta que el territorio del Vallès sólo se puede analizar e interpretar correctamente como un conjunto.

1.1 EL MARCO GEOGRÁFICO

En primer lugar, queremos situar brevemente nuestro territorio de estudio en su contexto geográfico actual. Ello se debe a la necesidad de determinar el ámbito territorial al que nos referiremos a lo largo de todo este trabajo y en el que, especialmente, hemos focalizado la recopilación de datos arqueológicos, epigráficos, numismáticos, etc. Resulta una obviedad comprender que no se pueden aplicar de forma automática las características propias de nuestro momento histórico a las existentes en un mismo espacio geográfico en la Antigüedad, pues caeríamos en el riesgo de realizar interpretaciones actualistas y erróneas. Por ello, nuestro objetivo es exponer nuestro marco de estudio y sus características generales básicas, para después realizar

[8] AA.VV., *El Vallès*, Barcelona 1981, 13.

una aproximación a aquello que indican los estudios paleoambientales realizados en la zona hasta el día de hoy, para poder acercarnos, precavidamente, a las características físicas, climáticas, de flora y fauna del territorio que hoy denominamos como Vallès en época antigua.

Una vez dicho esto, vemos como el Vallès es una región histórica de Cataluña, situada dentro de la llamada "Catalunya Vella", al norte del Llano de Barcelona y rodeada por las actuales comarcas del Barcelonès, Baix Llobregat, Bages, Osona, la Selva y el Maresme. Se trata de un gran valle que se extiende en el levante de Cataluña, entre la Cordillera Litoral y la Prelitoral, llegando hasta el Montseny.[9] Este valle se situaría dentro de lo que se conoce como la Depresión Prelitoral catalana o Depresión Vallès – Penedès, con una extensión aproximada de unos 1.430 $km^{2.}$ En una posición estratégica, desde antiguo se convirtió en un eje de comunicaciones básico para la zona del noreste peninsular, siendo el nexo de unión entre las comarcas gerundenses y el *Camp de Tarragona*. Obviamente, esto hizo que ya desde la Antigüedad fuese una zona muy explorada y, de hecho, como veremos tenemos constancia del paso del ramal interior de la vía Augusta a través del Vallès. Si a ello le añadimos un suelo altamente fértil, tenemos unos condicionantes físicos y geográficos idóneos para el desarrollo de la población desde época antigua.

Por lo que respecta a sus límites naturales, al norte encontraríamos la Cordillera Prelitoral, hacia el oeste cerraría la sierra de Montserrat y el curso bajo del río Llobregat, al sur la Cordillera Litoral, que cierra el paso hacia el Llano de Barcelona, y, finalmente, hacia el este estaría el Montseny y la cuenca del río Tordera.

A nivel geológico, podemos ver que esta zona estaría formada por cuatro grandes unidades ya comentadas: la Cordillera Litoral, la Cordillera Prelitoral, la Depresión Central catalana y la Depresión Prelitoral. En general, se trata de una zona marcada por la presencia de alturas relativas que la delimitan y con unos suelos de diferente composición y origen, pero donde destacan la mayoritaria presencia de conglomerados, esquistos, calizas y areniscas.

Un elemento a destacar, en relación con la red hidrográfica, sería el hecho de que los diferentes ríos y rieras conformarían un relieve particular dentro de este territorio. Así, los cursos fluviales que pasan por el Vallès lo hacen generando un conjunto de terrazas fluviales que van descendiendo en pendiente norte-sur y que pasarán a ser zonas ideales para el establecimiento de puntos de cultivo agrícola. De hecho, estas terrazas son zonas fértiles no solamente a nivel agrícola, sino que también son intensamente fértiles a nivel arqueológico, ya que sus características (pequeñas elevaciones fértiles al lado de fuentes de agua) las convertían en emplazamientos estratégicos para el desarrollo de las actividades humanas.

Siguiendo con esta red hidrográfica, ésta sería otro elemento fundamental para entender la configuración del territorio vallesano a lo largo de su historia, puesto que, en una zona eminentemente rural como ésta, la presencia de agua resulta clave. De este modo, encontramos en el Vallès la existencia de un importante conjunto de ríos, rieras y torrentes que atraviesan la región de norte a sur, facilitando tanto el hábitat como la realización de actividades humanas de todo tipo. El Vallès, pues, se encontraría incluido dentro de la red hidrográfica mediterránea, formada por ríos que nacen en la Cordillera Litoral o Prelitoral y que desguazan en el mar Mediterráneo. En general

[9] Para la información geográfica y la descripción general del Vallès, utilizaremos principalmente la obra de referencia *Gran geografia comarcal de Catalunya*, editada por Enciclopèdia Catalana (Barcelona, 1982), en su volumen 6 sobre el Vallès y el Maresme.

se trata de ríos y rieras con un régimen pluvial, de caudal escaso, gran irregularidad y carácter torrencial, de tal modo que acostumbran a sufrir un estiaje notorio, mientras que las crecidas súbitas y riadas son habituales, tanto en la primavera como el otoño. Debemos remarcar que esta red hidrográfica sería de importancia clave no sólo para el consumo de agua o para su uso con fines industriales o agrícolas, sino que también podemos pensar que en la Antigüedad sería un elemento fundamental para la circulación tanto de personas, como de bienes y mercancías.[10] De forma general, podemos hablar de tres grandes cuencas fluviales que riegan el territorio vallesano:

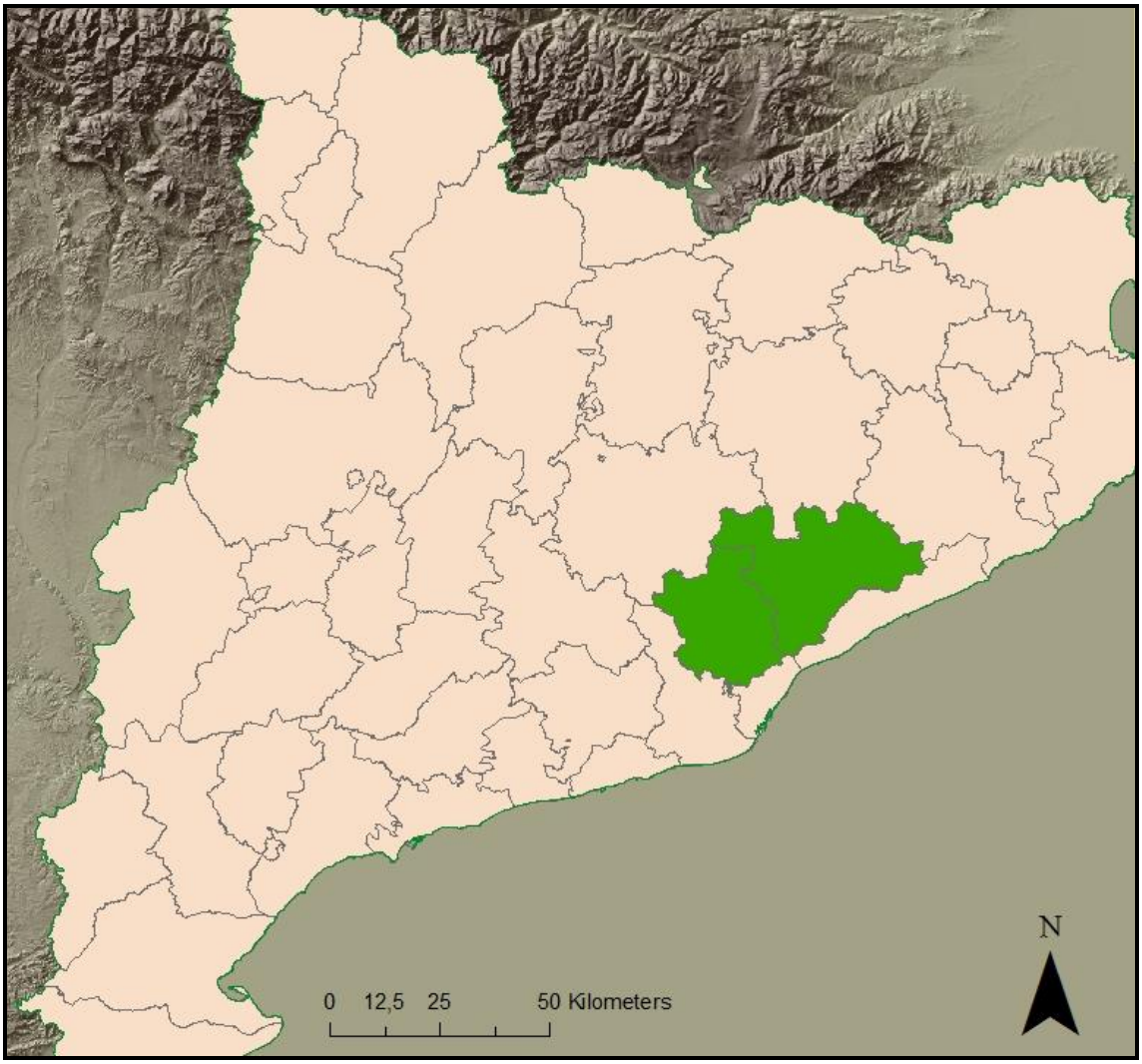

Fig. 1: Situación de las comarcas vallesanas dentro del territorio catalán (fuente: commons wikimedia, autor: Hansenbcn/icc.cat).

[10] Más adelante, al tratar de la vialidad en esta zona, retomaremos la cuestión de ríos y rieras como vías de comunicación, tratando una pregunta básica como es si podemos considerar que la red hidrográfica actual era similar a la de la Antigüedad o si, por el contrario, diferían considerablemente en sus características.

el asentamiento de Caldes. En realidad, no tenemos datos que permitan afirmar tal situación y, de hecho, la epigrafía parece indicar más bien que una actuación territorial de este tipo en vinculación a estos núcleos se tendría que haber dado a partir de época flavia, cuando pasan a ser de forma jurídica centros de derecho romano (en el caso de Caldes de forma más dudosa).[788] Finalmente, otra opción consistiría en el hecho de que, efectivamente, se tratarían de tierras asignadas y repartidas en una centuriación que partiría de *Barcino* y en relación con su población y, especialmente, sus élites. Así, como veremos posteriormente, los últimos estudios sobre epigrafía anfórica muestran como la mayor parte de terratenientes con propiedades relacionadas con la producción vitivinícola que tenían tierras en la zona vallesana, procedían de las élites de *Barcino*. Este hecho permite pensar en la centuriación de este territorio vallesano, zona de expansión natural del *ager Barcinonensis*, para asignar nuevas tierras de cultivo a la población de la urbe, siendo los principales beneficiarios los miembros de las élites que no tenían suficiente para su crecimiento económico y social con las tierras explotadas en el Llano de Barcelona. De hecho, siguiendo esta lógica, incluso se podría pensar en una actuación catastral un poco posterior a la fundación. Cabe recordar que no era ajena al mundo romano la creación de zonas centuriadas fuera del territorio original de una *civitas* y, por ejemplo, ya hemos citado el caso de las *praefecturae* de *Emerita*. Obviamente, no es nuestra intención ir tan lejos como para plantear la existencia de una *praefectura* en el Vallès a partir de los escasos datos disponibles, pero sí que pensamos que, si aceptamos la hipotética existencia de una centuriación en la zona vallesana en este momento cronológico, ésta tendría que haber estado vinculada por fuerza a la colonia de *Barcino*, especialmente teniendo en cuenta su condición de inmune.[789]

Por tanto, en definitiva, aunque los indicios no permiten asegurar de forma cierta la existencia de una centuriación en la zona vallesana, creemos que hay evidencias suficientes en relación con la orientación Vallès C para poder, como mínimo, plantearse esta hipótesis. Una hipótesis que, a nivel histórico, se enmarcaría de forma perfectamente coherente en el panorama general de transformaciones que estamos analizando, convirtiéndose en un factor más para facilitar la integración de la zona dentro de las estructuras imperiales consolidadas y reafirmadas en las provincias bajo el gobierno de Augusto.

5.1.2.3 La reforma viaria: la vía Augusta

Otro de los ejes principales de la actuación augustal en Hispania y, por extensión, en el noreste peninsular y el área layetana, fue la reforma viaria. Así, sabemos que Augusto remodeló el sistema viario preexistente en Hispania y lo adaptó a los intereses de la logísitica militar, administrativa y económica del imperio. De hecho, se puede considerar que la primera intervención viaria integral y de alcance generalizado hecha por Roma en Hispania se dio bajo el gobierno del primer emperador romano. En el caso del noreste peninsular, obviamente, la situación fue idéntica y se detecta esta gran reforma a partir de diversas fuentes de información como los miliarios y las

[788] Y, de hecho, no se debería descartar plenamente la posibilidad de una nueva actuación catastral en este momento flavio; es decir, una *renormatio* asociada al nuevo estatuto jurídico de estas *civitates*. En este sentido, la documentación de otras orientaciones parcelarias como la Vallès A y B podrían ser indicios de la existencia de más de una actuación de reordenación territorial, si bien resulta imposible llegar a demostrar tal afirmación.
[789] Tal como indica el *Digesto*, que vincula *Barcino* con el *ius italicum*: O. OLESTI, La organización ..., 2.

evidencias arqueológicas, las referencias a las fuentes clásicas[790] y las fuentes itinerarias conservadas. Por suerte, para el caso vallesano disponemos de datos procedentes de prácticamente los tres grupos y, por tanto, ello refuerza la visión de un punto viario remarcable y, a la vez, permite intentar una aproximación más detallada a la estructura viaria de esta zona.[791]

Ya habíamos visto como Roma había intervenido a nivel viario en la Layetania durante la segunda mitad del siglo II a.C., con el refuerzo de la vía Heráclea (que atravesaba el Vallès longitudinalmente) y la puesta a punto de un nuevo eje viario reflejado en los miliarios de Manio Sergio, que a nuestro entender podría suponer un ramal de la principal vía de comunicación entre layetanos y ausetanos: la vía del Congost.[792] Esta reforma estuvo vinculada a una primera voluntad de intervención territorial directa por parte de Roma, con la creación de nuevos núcleos de filiación romano-itálica en tierras autóctonas. Por tanto, queda claro que cualquier actuación territorial tenía que ir acompañada de una reordenación de la red viaria, que permitiese poner en contacto los principales núcleos vertebradores del territorio, a la vez que facilitara la realización de los intereses romanos en una zona determinada.

De este modo, resulta lógico que si planteamos el período augustal como el principal momento de transformación territorial en la Layetania interior, este momento tendría que suponer también un punto de inflexión por lo que respecta a la organización de las vías. En este sentido, los datos epigráficos y arqueológicos confirman esta idea y podemos certificar que existió una importante intervención a nivel viario bajo el gobierno augustal, enmarcada en el período cronológico situado entre el 16 y el 6 a.C., coincidiendo pues con la etapa de aplicación de las reformas augustales en Hispania y, en el caso layetano, con la fundación de *Barcino*.[793] Este fenómeno está bien documentado gracias, precisamente, a una estructura bien cercana a la zona vallesana como es el *Pont del Diable*, situado en el límite entre Castellbisbal y Martorell. En este puente, de origen romano, las intervenciones arqueológicas documentaron una inscripción, la cual demostraba que fue construido por soldados de las legiones augustales,[794] las cuales llevaron a cabo

---

[790] Por lo que respecta a estos pasajes de las fuentes clásicas donde se hace referencia a la estructura viaria del noreste peninsular, aunque tenemos diversos casos, en general aportan pocos datos que se reducen a menciones a puntos determinados de la red viaria o al uso de ésta por parte de generales o personajes destacados. Una buena síntesis sobre estas referencias la encontramos en: F. PALLÍ, *La vía*…, 29-49.

[791] Cabe decir que, por lo que respecta a la red viaria vallesana, un elemento fundamental sería la incidencia de los corredores y pasos naturales, los cuales habrían sido retomados como vías principales y secundarias del territorio. El principal estudio alrededor de esta cuestión lo ha realizado recientemente M. Flórez en su trabajo doctoral, en el cual (aun centrándose en la parte oriental del Vallès) remarca algunos itinerarios naturales como los que marcan los ríos Mogent y Congost, uniéndose posteriomente en el Besós. También, en sentido norte-sur, destaca el eje natural que supone la riera de Caldes. A nivel transversal, también cita otros itinerarios naturales que se han fosilizado en caminos actuales como, por ejemplo, el camino de Ripollet a Castellar del Vallès, el camino de Sentmenat a Polinyà/camino de Santiga, el de Sentmenat a Polinyà y de allí hasta Santa Perpètua, el camino de Mollet a Montbui, el camino de Gallecs y el de Sant Valerià, el camino de Llerona a Samalús, el de Can Gorgs/Serrat del Puig, la carretera de Les Franqueses a Cànoves y el camino viejo de Cardedeu entre Cardedeu y Les Franqueses. En la zona de la Cordillera Prelitoral destacaría el caso del camino que va de Sentmenat hasta Cànoves, mientras que en la Sierra de Marina deberíamos citar el camino que iría desde Puig Castellar de Santa Coloma de Gramenet hasta la Sierra del Corredor: M. FLÓREZ, *Dinàmica dels*…, 246-248.

[792] *Vid. supra* apartado 4.1.3.

[793] M. MAYER; I. RODÀ, Los miliarios y las etapas de la infraestructura viaria según la epigrafía, *Voies romaines du Rhône à l'Èbre: via Domitia et via Augusta,* París 1997, 115.

[794] Concretamente, las legiones *IV Macedonica*, *VI Victrix* y *X Gemina* (*IRC* I, 1). Por ejemplo, sobre las actuaciones de estas legiones y su documentación a través de miliarios en diferentes puntos de Hispania: J.M. SOLANA; L. SAGREDO, La política edilicia viaria en Hispania durante el reinado de Augusto (27 a.C. – 14 d.C.), *I Congreso Internacional de Historia Antigua*. *La Península Ibérica hace 2000 años*, Valladolid 2001, 509-510.

una función similar en Aragón y estuvieron presentes en la fundación de *Caesaraugusta*, del mismo modo que posiblemente en la de *Barcino*.[795]

Antes de empezar con el análisis de la red viaria implantada por Augusto, cabe hacer un par de precisiones. En primer lugar, cuando hablemos de la vía Augusta haremos referencia a la calzada que unía Roma con *Gades* y que fue acondicionada de forma definitiva bajo el gobierno de Augusto; ahora bien, debemos tener en cuenta que, en realidad, ésta era mucho más que un único itinerario y que existían múltiples ramas e itinerarios alternativos que también se podrían definir bajo el mismo concepto de "vía Augusta", mostrando la existencia de una intencionalidad y planificación global en la actuación augustal.[796] Por otro lado, también se deben tener en cuenta los objetivos de Augusto a la hora de llevar a cabo esta importante reorganización de la red de caminos y vías. De este modo, la evidente funcionalidad en referencia a la logística militar afectaría principalmente a aquellas áreas hispanas de reciente conquista, principalmente al noroeste peninsular, donde el origen campamental de algunas de las fundaciones augustales ya muestra indicios de la voluntad de intentar asegurar el control militar de estas regiones que hacía poco tiempo que estaban integradas dentro de las estructuras imperiales. En nuestro caso, seguramente la funcionalidad militar era bastante relativa, puesto que, tras la batalla de *Ilerda* y con la citada excepción de la revuelta ceretana, se podía considerar el noreste como plenamente pacificado y, por tanto, el paquete de reformas impulsadas por Augusto buscaría más bien la plena integración dentro del modelo socio-económico y político romano, que no asegurar o facilitar el movimiento de tropas.

Dentro de los posibles objetivos para mejorar el sistema viario, seguramente estaría el de facilitar el desarrollo del *cursus publicus*. Se trataría del sistema de correo implantado inicialmente por César, pero reorganizado y consolidado por Augusto. Su función era la de disponer de un sistema de información rápido y eficaz que garantizase el transporte de mensajes, personas y mercaderías de la administración estatal. Ello implicaba la creación de un conjunto de puntos de posta o de descanso para permitir que los funcionarios de la administración estatal pudiesen cambiar los caballos o pasar la noche, los cuales se identifican con nombres como *mutationes*, *stabulae* o *mansiones*.[797] De hecho, buena parte del debate historiográfico alrededor de las reformas viarias de Augusto ha ido encaminado hacia intentar identificar con poblaciones actuales estos puntos que surgen en los itinerarios antiguos conservados, con una evidente problemática inherente que analizaremos posteriormente. Por tanto, a partir del cambio de era las vías romanas tuvieron una función primordial a nivel administrativo, facilitando la creación y desarrollo de las estructuras administrativas provinciales y el contacto entre los diferentes núcleos ya plenamente romanizados. Obviamente, a este factor se le tiene que añadir la funcionalidad comercial y económica, siendo ejes de transporte de mercaderías, elemento clave en nuestro caso si tenemos en cuenta la creciente producción alfarera y vinícola layetana. En general, pues, lo que vemos es que, a partir de las reformas augustales, se sistematiza toda la red viaria, la cual ya no responde a necesidades puntuales asociadas a la logística militar, sino que busca la integración y la mayor adaptación a una

[795] Así, podemos ver claramente el papel primordial que desarrollaron las tropas romanas no sólo en la pacificación militar de la península, sinó que también en su reconstrucción dentro del programa de actuaciones augustal. Sobre el puente de Martorell y su estudio, *vid*.: G. FABRE; M. MAYER; I. RODA, A propos du pont de Martorell: la participation de l'armée a l'aménagement du réseau routier de la Tarraconaise orientale sous Auguste, *Epigraphie Hispanique*, París,1984, 282-288.

[796] M. MAYER, I. RODA, Introducción, *Voies romaines du Rhône à l'Èbre: via Domitia et via Augusta,* París 1997, 114.

[797] F. ARASA, El trazado de la via Augusta en tierras valencianas, *Catastros, hábitats y vías romanas,* Valencia 2006, 100-101.

estructura territorial plenamente romanizada.[798] En relación con esto, cabe remarcar el papel de las vías como ejes vertebradores del territorio y, de hecho, los mismos textos gromáticos remarcan la utilización de las vías como elementos para fijar la orientación del catastro en un territorio determinado.[799]

Una vez hechas estas precisiones, debemos entrar a ver cómo se estructura a nivel viario la Layetania interior a partir de este momento. En varias ocasiones hemos comentado la importancia clave de esta zona como corredor natural de paso, que habría provocado un interés en su control desde el primer momento por parte de Roma. Esta visión se confirma en este momento y la vía Augusta siguió, *grosso modo*, el trazado que habíamos planteado para la vía Heráclea; es decir, pasando por en medio de este corredor. Pero, a la vez, la creación de la colonia de *Barcino* y la necesidad de integrarla en el nuevo trazado viario (junto a las ciudades preexistentes de *Iluro* y *Baetulo*), provocó el surgimiento de un ramal costero que posiblemente derivaría de la vía principal más o menos a la altura de la *mansio* de *Seterrae* y que volvería a unirse en el punto por el que la vía cruzaba el río Llobregat.[800] Por lo que respecta al caso vallesano, las principales fuentes de información alrededor de este trazado viario serían dos (complementadas por la arqueología y la toponimia medieval): los miliarios y los antiguos itinerarios.

Para el caso de los miliarios,[801] en época imperial tenemos documentados principalmente cuatro: dos en Sant Cugat (IRC I, 180 e IRC V, 235), uno en Cerdanyola (IRC I, 179) y un último en Castellbisbal (IRC I, 178). A la vez, tenemos que añadir otro documento de primer orden, especialmente interesante por ser un hallazgo bastante reciente y por ser el único de estos epígrafes que se puede datar exactamente en época augustal: el *terminus augustalis* de Montornès del Vallès. Desafortunadamente, la información que aportan estos documentos resulta compleja de analizar, debido a que su reutilización en muchos casos hace que sea complicado determinar con fiabilidad si fueron descubiertos *in situ*.[802] Así, por lo que respecta a los miliarios de Sant Cugat, aun siendo interesantes por datar de época alto-imperial (de Claudio y Tiberio respectivamente), diferentes autores han puesto en duda su utilización en este punto y se ha planteado un reaprovechamiento en época medieval en base al poder del monasterio de Sant Cugat.[803] En el caso del miliario de Cerdanyola, a causa de su cronología (de época de Galerio), resulta complicado poder extrapolar datos para este momento augustal. Finalmente, en el caso de Castellbisbal, a pesar de la escasa información que de él se ha obtenido, refuerza la idea de que estamos ante un punto de paso de la vía que llevaba hacía el cruce del Llobregat a partir del puente de Martorell.[804]

---

[798] P. DE SOTO, *Anàlisi de*…, 329.

[799] En este sentido, *vid*.: R. CHEVALLIER, *Les voies romaines*, París 1972, 85-88. En el caso vallesano, como hemos visto, no es una casualidad la coincidencia cronológica entre la reforma viaria y la posible creación de un nuevo catastro.

[800] Si bien no todo el mundo comparte la hipótesis de este punto como inicio del ramal costero: M. MAYER; I. RODÀ, Trazado de la vía, *Voies romaines du Rhône à l'Èbre: via Domitia et via Augusta*, París 1997, 118-119.

[801] Una obra donde podemos encontrar una buena síntesis sobre los miliarios documentados en Hispania durante los dos primeros siglos del Imperio es: J.M. SOLANA, *La política viaria en Hispania: siglos I-II d.C.*, Valladolid 2008.

[802] Problemática que ya habíamos visto para el caso del miliario de Manio Sergio en Santa Eulàlia de Ronçana.

[803] En el caso del miliario de Claudio, el hecho de encontrarlo fuera de contexto y sin especificación alguna sobre a qué vía pertenecía ha supuesto dudas sobre la verdadera atribución a la vía Augusta y al paso de ésta por Sant Cugat. Por lo que respecta al caso del miliario de Tiberio, los autores de las IRC defienden este traslado desde otro punto, concretamente de algún punto situado entre las *mansiones* de *Semproniana* y *Arrago*: G. FABRÉ *et al*., *IRC V*, 63. Más adelante volveremos sobre la cuestión de Sant Cugat y su estructura viaria.

[804] Sobre esta posible función de la zona de Castellbisbal dentro de la estructura territorial y viaria romana, *vid*.: J. VILALTA, Dades per l'estudi del territori de Castellbisbal (Vallès Occidental) en època romana, *XXXII Assemblea Intercomarcal d'Estudiosos*, Rubí, 1989, 195-213.

6. CONCLUSIONES.

Para concluir, vamos a recapitular brevemente algunas de las hipótesis expresadas a lo largo de este trabajo sobre la evolución del territorio y poblamiento de la Layetania interior a lo largo del período delimitado entre el siglo IV a.C. y I d.C., centrándonos principalmente, pues, en el análisis de dos fenómenos de difícil definición y delimitación histórica como son los de "iberización" y "romanización". Es importante, en primer lugar, remarcar que dicho análisis se ha realizado en base a una realidad geográfica e histórica que determina el área del Vallès, la cual a pesar de encontrarse dentro de una realidad más amplia en época antigua, como la Layetania ibérica y romana, sabemos que tenía unas características y entidad propias, en base a los datos que ofrecen las fuentes clásicas (con autores especialmente interesantes como Ptolomeo), la epigrafía, la numismática o, sobre todo, la arqueología, entre otros elementos. Una Layetania interior que, durante todos estos siglos, se definiría en base a dos aspectos estratégicos que permiten comprender su papel remarcable dentro de la evolución del noreste peninsular en época antigua: su alta capacidad de producción agrícola y su situación como eje viario de primer orden.

Estas dos características suponen que, desde un momento muy primerizo, toda esta zona comprendida entre la Cordillera Litoral y Prelitoral y los ríos Tordera y Llobregat tuviera una alta presencia de poblamiento humano. En este sentido, nuestro análisis se ha iniciado a partir del siglo IV a.C., en el momento de apogeo de la sociedad ibérica, cuando se consolidan de forma definitiva las formas de estructurar el territorio, la sociedad y la economía del pueblo layetano. En este sentido, hemos podido apreciar como la sociedad layetana sería un magnífico ejemplo de la evolución de los pueblos iberos del noreste, con un importante desarrollo en todos los aspectos que permitiría hablar, incluso, de un proceso de "protoestatalización" durante el siglo III a.C. especialmente. A nivel territorial, se ha planteado la posibilidad de una estructuración en cuatro

grandes grupos de asentamientos: las "capitales", que de hecho se encontrarían sólo en la zona layetana costera (Burriac y el núcleo de Montjuïc), los núcleos de primer orden (Ca n'Oliver y la Torre Roja, sin poder descartar algún otro centro), los núcleos de segundo orden o de funcionalidad específica (Turó del Vent, Puig Castellar, Can Xercavins, etc.) y, finalmente, los núcleos de tercer orden o hábitat rural disperso (Facultat de Medicina de la UAB, Can Gambús, Can Vedell, etc.). Se trataría de una sociedad ampliamente jerarquizada, con la existencia de unas élites que monopolizarían su funcionamiento en base al control del comercio y de la coerción, mediante el dominio de esta estructura territorial jerárquica.

Esta situación se vio truncada con la irrupción de Roma, debido al conflicto de la Segunda Guerra Púnica. La participación de los layetanos dentro de esta guerra resulta difícil de determinar y, si bien las fuentes clásicas podrían indicar un mayor acercamiento al bando romano, es probable que, como la mayoría de pueblos iberos, los layetanos oscilaran entre ambos contendientes dependiendo del momento y del contexto. Lo que es evidente es que, tras el final del conflicto, la victoria romana supuso ciertos retrocesos dentro de la estructura de la sociedad layetana. Unos cambios que, si bien no fueron generalizados, sí que provocaron lo que hemos venido a denominar como una "contracción" del sistema socio-económico layetano. Y hemos planteado que esta contracción, por otro lado general en el noreste, tendría que ver principalmente con un ataque premeditado de Roma contra las élites layetanas para debilitar las bases de su poder y facilitar su integración y también el control de una zona clave en relación a la transformación del noreste peninsular en una área de retaguardia. Esta debilitación se puede detectar a nivel arqueológico. De este modo, mientras que los núcleos de primer orden sufren las consecuencias directas de la guerra con un abandono, pero con una posterior reocupación y recuperación, y el hábitat rural disperso prácticamente no nota las consecuencias del conflicto, los núcleos de segundo orden, principales aglutinadores de las actividades que sostenían las bases de poder de las élites layetanas (control de la actividad económica y de la coerción), fueron abandonados prácticamente en su totalidad entre este momento y mediados del siglo II a.C.

Tras esta contracción, se inicia un período que ocupa parte del siglo II, entre la resolución del conflicto catoniano y el último cuarto de éste, que hemos denominado como "corto siglo II", en que se mantienen en general las características de la estructura del poblamiento layetano interior, pero continuando con las transformaciones iniciadas tras la llegada de Roma, con el abandono definitivo de los núcleos de segundo orden y la introducción progresiva de las innovaciones técnicas, constructivas, materiales, etc. que implicaba el dominio romano. En general, para este momento se puede decir que el noreste peninsular, y por tanto el área layetana, ya estaban plenamente sometidos por el poder romano y, de este modo, su funcionalidad principal pasó a vincularse a su papel de zona de retaguardia para la logística de los ejércitos romanos en relación con los conflictos que se van desarrollando en el centro de la península y, a partir del último cuarto de siglo, en el sur de la Galia.

Un último cuarto de siglo que marcó un primer momento de intervención territorial directa por parte de Roma, en el marco de un conjunto de transformaciones generales dentro de las provincias (especialmente en Hispania tras la derrota de Numancia) y que en el caso de la Layetania interior están perfectamente representadas a partir de dos elementos fundamentales. Por un lado, la aparición de nuevos centros de filiación romano-itálica, destacando especialmente Can Tacó, situado en un punto viario estratégico de primer orden, pero también asentamientos que podrían responder al modelo de "*villa*" como serían Can Massot o Can Martí. Por otro lado, una

reforma viaria remarcable que, probablemente, afectaría al trazado de la vía Heráclea, pero del que tenemos prueba evidente gracias a los miliarios de Manio Sergio. El hallazgo de uno de ellos en Santa Eulalia de Ronçana permite entrever la importancia que Roma otorgó al control de la comunicación viaria entre la Layetania y la Ausetania. Por nuestro lado, planteamos la hipótesis de que dicho miliario podía representar la existencia de un ramal de la vía del Congost que se adentraría en la Ausetania pasando por la zona de Caldes de Montbui y el paso de Collsuspina. Además de estos dos factores, también existen otros indicios que permitirían hablar de un primer momento de transformación intensa de este territorio, como sería la progresiva expansión del hábitat rural disperso, con asentamientos como Bosc de Can Suari o Ca l'Estrada. Finalmente, sería también en este momento cuando aparecen las monedas con la leyenda *de Lauro*, las evidencias de las cuales parecen situar su ceca en algún punto aún indeterminado del Vallès Oriental; un hecho que contribuyó a la integración gradual de la zona en el desarrollo socio-económico del mundo romano.

La siguiente etapa sería la primera mitad del siglo I a.C., cuando se da un nuevo avance dentro del proceso de "romanización", consistente en la introducción del modelo de *civitas* dentro de la Layetania. De este modo, seguramente en relación con el contexto general del mundo romano marcado por las luchas sertorianas y las actuaciones de Pompeyo, Roma por primera vez parecería tomar conciencia del papel fundamental de Hispania dentro del imperio y, por ello, de la necesidad de un control más directo, que fuese más allá de la presencia de tropas estacionadas en las provincias hispanas. De nuevo, la zona layetana supone un magnífico ejemplo, con la creación en la zona costera de dos nuevas ciudades, *Baetulo* e *Iluro*, que supusieron un paso más en la integración de esta zona dentro de las estructuras políticas y administrativas romanas, pero que creemos que aún no supusieron una rotura definitiva con la estructura territorial previa a la llegada de Roma. Esta situación supuso el abandono de todos aquellos núcleos de filiación romano-itálica surgidos a finales del siglo II, como Can Tacó y, a la vez, de prácticamente todos los *oppida* iberos previos, como sería el caso de Ca n'Oliver.

Esta rotura se daría, probablemente, durante la segunda mitad del siglo I a.C., en el marco de la guerra civil entre César y Pompeyo, las consiguientes actuaciones cesarianas y, sobre todo, las reformas augustales. A nuestro entender, estas reformas impulsadas por Augusto supusieron el momento de cambio definitivo para la Layetania en general y, en concreto, para la Layetania interior. En este sentido, hemos defendido cuatro grandes polos de actuación. El primero tendría que ver con la creación y/o promoción de nuevos núcleos que tenían que ser los vertebradores del territorio layetano a partir de este momento, siendo especialmente remarcable la creación de *Barcino* en la costa. En la zona interior, se potenciaron dos asentamientos, con ocupación previa: Égara en la parte occidental y el conjunto termal de Caldes de Montbui. En ambos casos, las evidencias arqueológicas nos hacen pensar que no estaríamos ante el modelo típico de *civitas* romano, sino que ante lo que hemos venido a denominar como "*civitates sine urbe*"; es decir, unos centros jurídicamente romanos, pero que no desarrollaron un entramado urbanístico clásico, debido a que para cumplir sus funciones (políticas, jurídicas, económicas, religiosas, etc.) tenían suficiente con un pequeño centro monumental con algunos edificios de tipo representativo. Un segundo elemento, asociado a estos nuevos asentamientos, sería la posible catastración del territorio. Así, el análisis arqueomorfológico realizado ha permitido recuperar algunos indicios que darían apoyo a la posibilidad de la existencia de un catastro de época augustal para la Layetania interior; una hipótesis que no se puede confirmar con certeza, pero que creemos que el contexto histórico, político y social haría factible. En relación con ello, un tercer elemento sería la reforma viaria, con

ESTACIO
— *Silves*, Barcelona, Fundació Bernat Metge, 1957-1960, traducción de G. Colom.
ESTRABÓN
— *Géographie. Livres II et IV*, París, Les Belles Lettres, 2003, traducción de F. Lasserre.
FILÓSTRATO
— *The lives of the Sophists*, Londres, Loeb, 1968, traducción de W.C. Wright.
FLORO
— *Epitome of Roman History*, Cambridge, Loeb, 1984, traducción de E.S. Foster.
FONTES HISPANIAE ANTIQUAE
— *Hispania Antigua según Pomponio Mela, Plinio el Viejo y Claudio Ptolomeo*, fascículo VII, Barcelona, 1987, traducción de V. Bejarano
FRONTINO
— *L'oeuvre gromatique: Corpus Agrimensorum Romanorum IV,* Luxemburgo, Office des publications officielles des Communautés Européennes, 1998, traducción y edición de O. Behrends, M. Clavel-Lévêque, D. Conso, P. Von Cranach, A. Gonzales, J.Y. Guillaumin, M.J. Pena y S. Ratti.
— *Strategemata*, Leipzig, Teubner, 1990, traducción de R.I. Ireland.
GAYO
— *Institutiones*, París, Les Belles Lettres, 1965, traducción de J. Reinach.
HIGINIO GROMÁTICO
— *L'établissement des limites*. *Corpus Agrimensorum Romanorum*, Nápoles, Jovene, 1996, traducción y edición de M. Clavel-Lévêque, D. Conso, F. Favory, J.Y. Guillaumin y Ph. Robin.
T. LIVIO
— *Ab Urbe Condita. V, books 21 – 22*, Londres, Loeb, 1969, traducción de B.O. Foster.
— *Ab Urbe Condita. V, books 23 – 25*, Londres, Loeb, 1969, traducción de F.G. Moore.
— *Ab Urbe Condita. VII, books 26 – 27*, Londres, Loeb, 1970, traducción de F.G. Moore.
— *Ab Urbe Condita. VIII, books 28 – 30*, Londres, Loeb, 1971, traducción de F.G. Moore.
— *Ab Urbe Condita. IX, books 28 – 30*, Londres, Loeb, 1971, traducción de E.T. Sage.
— *Ab Urbe Condita. XIII, books 43 – 45*, Londres, Loeb, 1971, traducción de A.C. Schlesinger.
— *Períocas. Fragmentos*, Madrid, Gredos, 1995, traducción de J.A. Vidal Villar.
MARCIAL
— *Epigramas I*, Madrid, CSIC, 2004, traducción de E. Montero.
OBSEQÜENS
— *Libro de los prodigios*, Madrid, Ediciones Clásicas, 1990, traducción de A. Moure.
OROSIO
— *Histoires: contre les païens*, París, Les Belles Lettres, 1990 – 1991, traducción de M.P. Arnaud-Lindet.
PALADIO
— *Traité d'agriculture*, París, Les Belles Lettres, 1976.
PLINIO
— *Natural History*, III, Londres, Loeb, 1969, traducción de H. Rackham.
— *Natural History*, XIV, Londres, Loeb, 1968, traducción de H. Rackham.
— Historia Natural, libros I – II, Madrid, Gredos, 1995, traducción de G. Serbat.
POLIBIO
— *Història*. III, llibres III – IV, Barcelona, Fundació Bernat Metge, 1935, traducción de A. Ramon.

— *Història*. VI, llibres IX – X, Barcelona, Fundació Bernat Metge, 1935, traducción de A. Ramon.

POMPONIO MELA

— *Corografia*, Murcia, Universidad de Murcia, 1989, traducción de C. Guzmán Arias.

PLUTARCO

— *Plutarch's Lives II. Themistocles and Camillus. Aristides and Cato Major. Cimon and Lucullus*, Cambridge, Loeb, 1988, traducción de B. Perrin.

— *Plutarch's Lives V. Agesilaus and Pompey*. *Pelopidas and Marcellus*, Cambridge, Loeb, 1917, traducción de B. Perrin.

— *Plutarch's Lives VIII. Sertorius and Eumenes*. *Phocion and Cato the Younger*, Cambridge, Loeb, 1989, traducción de B. Perrin.

— *Plutarch's Lives IX. Demetrius and Antony. Pyrrhus and Gaius Marius.* Cambridge: Loeb (1920). Traducció de B. Perrin.

— *Plutarch's Lives X. Agis and Cleomenes. Tiberius and Caius Gracchus*. *Philopoemen and Flamininus*, Cambridge, Loeb, 1988, traducción de B. Perrin.

PTOLOMEO

Stückelberger, A.; Grasshof, G, *Ptolemaios. Handbuch der Geographie*, Basilea, Schwabe Verlag, 2006.

SÉNECA

— *Apocolocintosi del diví Claudi*, Barcelona, Fundació Bernat Metge, 2003, traducción de J. Mariné.

SÍCULO FLACO

— *Les conditions des terres. Corpus Agrimensorum Romanorum I*, Nápoles, Jovene, 1993, traducción y edición de M. Clavel-Lévêque, D. Conso, F. Favory, J.Y. Guillaumin y Ph. Robin.

SUETONIO

— *Vida dels dotze Cèsars*, I, Barcelona, Fundació Bernat Metge, 1966, traducción de J. Icart.

— *Vida dels dotze Cèsars*, V, Barcelona, Fundació Bernat Metge, 1971, traducción de J. Icart.

TÁCITO

— *Annals*. I, llibres I-II, Barcelona, Fundació Bernat Metge, 1930, traducción de F. Soldevila.

— *The Annals*. Books IV-VI, XI-XII, Londres – Cambridge, Loeb, 1931, traducción de J. Jackson.

— *Histories*. Books I-III, Londres, Loeb, 1925, traducción de C.H. Moore.

VARRÓN

— *Del camp*, Barcelona, Fundació Bernat Metge, 1928, traducción de S. Galmès.

OBRAS CONSULTADAS

AA.VV., *10 anys d'arqueologia a l'entorn d'Empúries (1993 – 2002)*, Empúries 2003.

AA.VV., *El Vallès*, Barcelona 1981.

AA.VV., L'assentament ibèric de la Facultat de Medicina de la UAB (Cerdanyola del Vallès), *Limes* 8, 2002, monográfico.

ABASCAL, J.M., Derecho latino en Levante y Cataluña, *Teoría y práctica del ordenamiento municipal en Hispania*, Vitoria 1996, 255-283.

—, La fecha de la promoción colonial de *Carthago Noua* y sus repercusiones edilicias, *Mastia* 1, 2002, 21-44.

ABASCAL, J.M.; ESPINOSA, U., *La ciudad hispano-romana. Privilegio y poder*, Logroño 1989.

ABASCAL, J.M.; RAMALLO, S.F., *La ciudad romana de Carthago Nova: la documentacion epigràfica*, Múrcia 1997.

ABBOT, F.F., *Coloniae* and *municipia*, *Municipal administration in the Roman Empire*, Princeton 1926, 4-55.

AGUELO, J., Una aproximació als estudis sobre Sant Cugat del Vallès. Prehistòria i Antiguitat, *Gausac* 1, 1992, 17-19.

—, Ibers, romans, visigots i musulmans a l'extrem sud-occidental del Vallès, *Gausac* 9, 1996, 29-49.

—, *Memòria de l'excavació arqueològica realitzada als solars número 23-25 i 27 del carrer rei Alfons el Magnànim, i dels números 36 – 38 del carrer Panamà, de l'antiga propietat de Can Picanyol. Sant Cugat, Vallès Occidental*, memoria inédita, 2002.

AGUELO, J.; CARRERAS, C.; HUERTAS, J., L'ocupació altimperial del solar del mercat de Santa Caterina. Un possible centre productor ceràmic, *Quarhis* 2, 2006, 60-73.

AGUELO, J.; HUERTAS, J.; PUIG, F., Santa Caterina de Barcelona: assaig d'ocupació i evolució, *Quarhis* 1, 2005, 12-43.

AGUELO, J., SINNER, A.G., VELASCO, C., La *villa* de Can Picanyol (Sant Cugat del Vallès, Vallès Occidental, *Actes del simposi Les vil·les romanes a la Tarraconense. Implantació, evolució i transformació. Estat actual de la investigació del món rural en época romana*, Barcelona 2008, 133-138.

AGUILAR, A., Avanç preliminar a l'estudi dels cadastres romans a la comarca del Vallès (Barcelona), *Estudios de la Antigüedad* 6-7, 1993, 119-131.

AGUILAR, A.; ÑACO, T., Fiscalidad romana y la aparición de la moneda ibérica. Apuntes para una discusión I. Período protoprovincial (206 – 195 aC.), *La moneda hispánica: ciudad y territorio*, Madrid 1995, 281-288.

—, Fiscalidad romana y la aparición de la moneda ibérica. Apuntes para una discusión. II. 195 – 171 aC. Algunos textos polémicos, *Habis* 28, 1997, 71-86.

AGUILAR, A.; OLESTI, O.; PLANA, R., Cadastres romans a Catalunya. Empordà i Gironès, Cerdanya, Vallès Occidental, *Tribuna d'Arqueologia 1989 – 1990*, 1991, 111-124.

AGUILAR, A.; PICÓN, P., Aproximación a la estructuración territorial en época romano-republicana y alto imperial en la comarca del Vallès Occidental (Barcelona), *Studia Historica. Historia Antigua* 8, 1989, 29-42.

AGUILAR, C., Denominació d'origen *Lauronensis*. El vi del Vallès en època romana, *Lauro* 29, 2005, 5-12.

ALAPONT, LL.; CALVO, M.; RIBERA, A., *La destrucción de Valentia por Pompeyo (75 a.C.)*, Valencia, 2010.

ALBA, M.; MATEOS, P., *Augusta Emerita* en época romana y tardoantigua (ss. I – VII), *Civilización. Un viaje a las ciudades de la España Antigua*, Alcalá 2006, 153-159.

ALBERTINI, E., *Les divisions administratives de l'Espagne romaine*, París 1923.

ALFÖLDY, G., La politique provinciale de Tibère, *Latomus* 24, 1965, 824-844.

—, Hispania bajo los flavios y los antoninos. Consideraciones históricas sobre una época, *Jornades Internacionals d'Arqueologia romana. De les estructures indígenes a l'organització provincial romana de la Hispània Citerior*, Granollers 1987, 11-32.

ALLEN, J., *Hostage and hostage-taking in the Roman Empire*, Cambridge 2006.

ALMAGRO, M.; SERRA RÀFOLS, J.C.; COLOMINES, J., *Carta arqueológica de España*. *Barcelona*, Madrid 1945.

ALMAGRO-GORBEA, M., Iconografía numismática hispánica: jinete y cabeza varonil, *La moneda hispánica: ciudad y territorio*, Madrid 1995, 53-64.

—, La ocupación territorial lusitana y el proceso de romanización, *Augusta Emerita. Territorios, espacios, imágenes y gentes en Lusitania romana*, Mérida 2005, 17-39.

ALMIRALL, J., Sobre un forn ibero-romà a Castellterçol, *Informació Arqueològica* 18, 1975, 166-169.

ALONSO NÚÑEZ, J.M., El nordeste de la Península Ibérica en Estrabón, *Faventia* 14/, 1992, 91-95.

ALVAR, J., Los cultos mistéricos de la Tarraconense, *Religio deorum. Actas del Coloquio Internacional Epigrafía y sociedad en Occidente*, Sabadell 1993, 27-46.

ÁLVAREZ, M.B., *Memòria de la intervenció arqueològica a Sant Pau de Riu-Sec*, memoria inédita 2007.

ÁLVAREZ, M.B.; CANTOS, J.A., *Memòria de la prospecció arqueològica al sector de Sant Pau de Riu-Sec (Sabadell, Vallès Occidental). Del 20 al 30 de juny de 2006*, memoria inédita 2006.

ÁLVAREZ, M.C., CARRERAS, C., Les antefixes romanes del Vallès, *Arraona* 19, 1996, 9-24.

ÁLVAREZ, R.; DURAN, M.; MESTRES, I.; MOLAS, M.D.; PRINCIPAL, J., El jaciment del Camp de les Lloses i el seu taller de metalls, *Ibers. Agricultors, artesans i comerciants. III Reunió sobre economia en el món ibèric* (*Saguntum*, Extra 3), 2000, 271-282.

ÁLVAREZ ARZA, R.; CUBERO, M., Els *pila* republicans del poblat ibèric de Castellruf, *Lauro* 18, 2000, 5-16.

—, Los *pila* del poblado ibérico de Castellruf, *Gladius* 19, 1999, 121-142.

AMELA, L., El desarrollo de la clientela Pompeyana en Hispania, *Studia Historica. Historia Antigua* 7, 1989, 105-118.

—, La circulación monetaria romano-republicana durante la guerra sertoriana según las ocultaciones de la época (82 – 72 a.C.), *Gaceta Numismática* 97 – 98, 1990, 19-30.

—, La *turma salluitana* y su relación con la clientela pompeyana, *Veleia* 17, 2000, 79-92.

—, Las ciudades fundadas por Pompeyo Magno en Occidente: *Pompelo, Lugdunum Convenarum* y *Gerunda*, *Polis* 12, 2000, 7-42.

—, *La clientela de Cneo Pompeyo Magno en Hispania*, Barcelona 2001.

—, Lépido en Hispania, *Historia Antiqua* 26, 2002, 35-58.

—, *Cneo Pompeyo Magno: el defensor de la República romana*, Madrid, 2003.

—, Las concesiones de ciudadanía romana: Pompeyo Magno e Hispania, *Antiquité Classique* 73, 2004, 47-107.

—, Los trofeos de Pompeyo, *Revista de Arqueología* 364, 2011, 50-57.

AMORÓS, J., *Argentum oscense*, *Numario Hispánico* 6, 1957, 51-71.

ANDO, C., The administration of the Provinces, *A Companion to the Roman Empire*, Oxford 2006, 177-192.

ANDRADES, E., La ciudadanía romana bajo los Julio-Claudios, *Revista de estudios histórico-jurídicos* 29, 2007, 165-208.

ANDREU, J., *Edictum, municipium y lex: Hispania en época flàvia (69 – 96 dC.),* Oxford 2004.

—, Latinización y municipalización en el Alto Imperio: nuevas perspectivas para el estudio de la Hispania de los flavios, *Antiqua Iuniora. En torno al Mediterráneo en la Antigüedad*, Zaragoza 2004, 189-210.

ANÓNIMO, La Torrassa del Moro (Llinars del Vallès). Patrimoni de Catalunya-68, *Espai. Revista del Departament de Política Territorial i Obres Públiques* 34, 1992.

ANTEQUERA, F., FERRER, C., *Memòria de la intervenció arqueològica al jaciment de Can Bonvilar. Desembre 2001 – Setembre 2002/Febrer 2003*, memoria inédita, 2004.

—, *Memòria de la intervenció arqueològica al jaciment de Torrebonica (Terrassa, Vallès Occidental). Gener – maig 2002. Febrer 2003*, memoria inédita, 2004.

ANTEQUERA, F.; RIGO, A.; PADRÓS, P.; VÁZQUEZ, D., El *suburbium* occidental de *Baetulo, Las áreas suburbanas en la ciudad històrica. Topografía, usos, función,* Córdoba 2010, 173-210.

ANTEQUERA, F.; VÁZQUEZ, D.; RIGO, A., Desenvolupament urbà i industrial extramurs de *Baetulo*: ocupació republicana, centre productor amfòric i necròpolis altimperials, *Tribuna d'Arqueologia 2009 – 2010*, 2011, 265-294.

AQUILUÉ, X. (dir.), *Intervencions arqueològiques a Sant Martí d'Empúries (1994 – 1996): de l'assentament precolonial a l'Empúries actual,* Ampurias 1999.

AQUILUÉ, X.; CASTANYER ,P.; SANTOS, M.; TREMOLEDA, J., El campo de silos del àrea central de la ciudad romana de Empúries, *Romula* 1, 2002, 9-38.

AQUILUÉ, X.; LLORENS, M.M., *Ilercavonia – Dertosa i les seves encunyacions monetàries,* Barcelona 2001.

AQUILUÉ, X.; PARDO, J., La vil·la romana de Can Martí (Samalús, Vallès Oriental), *Cypsela* 8, 1990, 87-100.

AQUILUÈ, X.; SUBIAS, E., Sobre la fundació de la ciutat romana de *Baetulo, 6è Col·loqui Internacional d'Arqueologia de Puigcerdà. Protohistòria catalana*, Puigcerdà 1986, 353-359.

ARANEGUI, C., El comercio del vino en la costa mediterránea española en época romana, *El vino en la Antigüedad romana,* Madrid 1999, 79-96.

ARASA, F., El trazado de la vía Augusta en tierras valencianas, *Catastros, hábitats y vías romanas,* Valencia 2006, 93-130.

ARCE, J., *Tabula Siarensis*: primeros comentarios, *Archivo Español de Arqueología* 57, 1984, 149-154.

—, Los trofeos de Pompeyo *in Pirenaei iugis*, *Archivo Español de Arqueología* 67, 1994, 261-268.

ARÉVALO, A., Función y producción de las cecas indígenas del Alto Guadalquivir, *VI Curs d'Història Monetaria Peninsular. Funció i producció de les seques indígenes*, Barcelona 2002, 35-51.

ARIAS, G., Itinerarios romanos del Pirineo a Tarragona, *Repertorio de caminos de la Hispania romana: estudios de geografía histórica,* Cádiz 1987, 407-412.

ARIÑO, E., *Catastros romanos en el convento jurídico caesaraugustano. La región aragonesa,* Zaragoza 1990.

ARIÑO, E.; GURT, J.M., Les centuriations d'*Augusta Emerita, Atlas Historique des Cadastres d'Europe*, Dossier II, Bruselas 1998, 1-8.

ARIÑO, E.; GURT, J.M.; MARTIN, M.A., Les cadastres romains d'Hispanie: état actual de la recherche, *Structures rurales et societés antiques*, París 1994, 309-328.

ARIÑO, E.; LANZAROTE, M.P.; MAGALLÓN, M.A.; MARTÍN-BUENO, M., Las vías *De Italia in Hispanias y ab Asturica Terracone*. Su influencia en el emplazamiento, catastros y desarrollo de algunes de las ciudades del valle medio del Ebro, *Bolskan* 8, 1991, 243-270.

ARIÑO, E.; MARTÍN-BUENO, M.; NAVARRO, M., Les centuriations de *Caesaraugusta*, *Atlas historique des cadastres d'Europe,* Dossier III, Luxemburgo 1998, 1-14.

ARIS, F.X.; MARGENAT, F.; MORO, A.; VILALTA, J., Delimitació del sòl arqueològic ibèric i romà del barri urbà de Rubí. Segles V aC. a V dC., *XXXII Assamblea Intercomarcal d'estudiosos, Rubí 18 i 19 d'octubre de 1986*, Rubí 1989, 101-110.

ARIS, R.M.; GARCIA, C., Excavacions en Can Fatjó (III part), *Butlletí Grup Col·laboradors Museu de Rubí* 15, 1984, 342-345.

ARRAYÁS, I., *Morfología histórica del territorio de Tarraco (ss. III – I aC.)*, Barcelona, 2005.

—, L'*ager Tarraconensis* (IIIe – Ier siècles av.J.C.). Une territorie d'arrière-garde, *War and territory in the Roman world*, Oxford 2006, 103-117.

—, La instauración del modelo imperial en Hispania. La obra de César y Augusto, *War and territory in the Roman World*, Oxford 2006, 179-201.

—, Al voltant de la romanització del nord-est de la península Ibèrica. Reflexions sobre l'organització territorial i els fluxos comercials, *Pyrenae* 38/2, 2007, 47-72.

ARRAYÁS, I.; CORTADELLA, J.; ÑACO, T.; OLESTI, O.; PRIETO, A., *Civitas* y *urbs* en el nordeste hispánico: algunas reflexiones, *Actas del I Congreso Internacional de Historia Antigua. La Península Ibérica hace 2000 años*, Valladolid 2001, 311-317.

ARRIBAZALAGA, A.; PARDO, J.; SADURNÍ, J., *Els orígens de Granollers i del Vallès Oriental*, Barcelona 1984.

ARTIGUES, P. LL.; BLASCO, M.; RIU-BARRERA, E.; JORDÀ, M., Les excavacions arqueològiques al monestir de Sant Cugat del Vallès o d'Octavià (1993 – 1994). La fortalesa romana, la basílica i la implantació del monestir, *Gausac* 10, 1997, 15-78.

ARTIGUES, P.LL.; BLASCO, M.; RIU-BARRERA, E.; SARDÀ, M., Les excavacions al monestir de Sant Cugat del Vallès (1993 – 1994), *Tribuna d'Arqueologia 1995 – 1996*, 1997, 99-120.

—, La fortalesa romana, la basílica i el monestir de Sant Cugat del Vallès o d'Octavià (Catalunya). Les excavacions de 1993 – 1995, *Hispània i Roma, d'August a Carlemany. Congrés d'Homenatge al Dr. Pere de Palol* vol. 2. (*Annals* volum XXXVII), Girona 1997, 1081-1111.

ARTIGUES, P.LL.; BRAVO, P.; HINOJO, E.; Excavacions arqueològiques a Can Gambús 2, Sabadell (Vallès Occidental), *Tribuna d'Arqueologia 2004 – 2005*, 2007, 111-140.

ARXÉ, J., L'arqueologia a l'àrea del Montseny. Evolució del poblament a l'Antiguitat, *Monografies del Montseny* 5, 1990, 165-169.

ASENJO, C., *De Acci a Guadix*, Granada 2002.

ASENSIO, D., *La ciudad en el mundo prerromano en Aragón*. *Caesaaugusta* 70, Zaragoza 1995.

—, Urbanismo romano republicano en la región de la cuenca del Ebro (Hispania Citerior). 179 – 44 a.e., *Archivo Español de Arqueología* 76, 2003, 159-178.

ASENSIO, D.; CELA, X.; MIRÓ, C.; MIRÓ, M.T.; REVILLA, E., El nucli ibèric de Montjuïc. Les Sitges de Magòria o de Port. Barcelona, *Quarhis* 5, 2009, 14-85.

ASENSIO, D.; FRANCÈS, J.; FERRER, C.; GUÀRDIA, M.; SALA, O., Resultats de la campanya de 1998/1999 i estat de la qüestió sobre el nucli laietà del Turó de Ca n'Olivé (Cerdanyola, Vallès Occidental), *Pyrenae* 31-32, 2000-2001, 163-199.

—, La cerámica àtica del Turó de Ca n'Olivé (Cerdanyola del Vallès, Barcelona): comerç i distribució de vaixella fina importada a la Catalunya central (segles V i IV aC.), *Ibers.*

Agricultors, artesans i comerciants. III Reunió sobre economia en el món ibèric (*Saguntum*, Extra 3), 2000, 369-380.

—, Formes d'ocupació del territori i estructuració econòmica al sud de la Laietània, *Territori polític i territori rural durant l'edat del Ferro a la Mediterrània Occidental. Actes de la Taula Rodona celebrada a Ullastret*, Girona 2001, 227-252.

ASENSIO, D.; GUITART, J., *El jaciment ibèric de la muntanya de Sant Miquel. Montornès del Vallès i Vallromanes. Recull de documentació i assaig d'interpretació,* Barcelona 2010.

ASENSIO, D.; JORNET, R.; MIRÓ, M.; SANMARTÍ, J., La ciutat ibèrica del Castellet de Banyoles: resultats de l'excavació del sector adjacent a les torres pentagonals, *Tribuna d'Arqueologia 2009 – 2010*, 2012, 243-263.

ASENSIO, D.; MARTÍN, A., La segona Edat del Ferro: el món ibèric, *Eines i feines del camp a Catalunya. L'estudi de l'agricultura a través de l'arqueologia*. Girona 2004, 47-55.

ASENSIO, D.; MIRÓ, M.T.; SANMARTÍ, J., El nucli ibèric del Castellet de Banyoles (Tivissa, Ribera d'Ebre): un estat de la qüestió, *Ilercavònia* 3, 2002, 185-204.

—, Darreres intervencions arqueològiques al Castellet de Banyoles (Tivissa, Ribera d'Ebre): una ciutat ibèrica en el segle III aC., *Món ibèric als Països Catalans. XIIIè Col·loqui Internacional d'Arqueologia de Puigcerdà*, Puigcerdà 2005, 615-623.

ASENSIO, D.; MORER, J.; RIGO, A.; SANMARTÍ, J., Les formes d'organització social i econòmica a la Cossetània ibérica: noves dades sobre l'evolució i tipología dels assentaments entre els segles VII – I aC., *Territori polític i territori rural durant l'edat del Ferro a la Mediterrània Occidental. Actes de la Taula Rodona celebrada a Ullastret*, Girona 2001, 253-272.

ASENSIO, D.; SANMARTÍ, J., Consideracions metodològiques en relació a l'estudi de les activitats comercials en època protohistòrica, *Comerç i vies de comunicació (1000 aC. – 700 dC.). XIè Col·loqui Internacional d'Arqueologia de Puigcerdà*, Puigcerdà1998, 17-32.

ASENSIO, D.; SANMARTÍ, J.; JORNET, R.; MIRÓ, M., L'urbanisme i l'arquitectura domèstica de la ciutat ibèrica del Castellet de Banyoles (Tivissa, Tarragona), *Iberos del Ebro*, Tarragona 2012, 173-193.

ASENSIO, D.; SANMARTÍ, J.; SANTACANA, J.; BELARTE, M.C., Paisatges ibèrics. Tipus d'assentaments i formes d'ocupació de territori a la costa central de Catalunya durant el període ibèric ple, *Actas del Congreso Internacional Los Íberos Príncipes de Occidente. Estructuras de poder en la sociedad ibérica*, Barcelona 1998, 373-386.

ASSENAT, M., *Cadastres et romanisation dans la cité antique de Nîmes* (Révue Archéologique de Narbonnaise, Supplément 36), Montpellier 2006.

ASTIN, A.E., Saguntum and the origins of the Second Punic War, *Latomus* 26, 1967, 577-596.

AUJAC. G., Claude *Ptolomée: astronome, astrologue, géographe*, París 1993.

AULADELL, J., Notes preliminars sobre la vil·la romana de Can Boada Vell (Palau de Plegamans, Vallès Occidental), *Limes* 2, 1992, 77-81.

—, Uns primers colons romans a Boada Vell, *Quatrepins: quaderns de cultura* 9, 1995, 13 – 17.

BACARIA, A.; CABALLÉ, G.; GRIÑÓ, D.; TORRES, D.; RUFÉ, M., *Les masies de Rubí i la seva gent*, Rubí 1984.

BACARIA, A.; PARDO, J., Can Terrés, la Garriga, *Anuari d'Intervencions Arqueològiques a Catalunya. Època romana, antiguitat tardana*, Barcelona 1993, 284-285.

BADIAN, E., *Foreign Clientelae (264 – 70 B.C.)*, Oxford 1984.

BALIL, A., Riqueza y sociedad en la España romana (ss. III – I aC.), *Hispania* 25, 1965, 363.

BALSERA, R., Evidencias del ibérico pleno en el santuario de la Mare de Déu de la Salut (Sabadell, Vallès Occidental): un nuevo asentamiento agrícola en el llano de la Layetania, *Revista d'Arqueologia de Ponent* 15, 2005, 293-318.

BALSERA, R.; COLL, J.M.; ROIG, J., El asentamiento layetano del Ibérico Pleno identificado en el complejo arqueológico de Can Gambús I (Sabadell, Vallès Occidental). Interpretación socio-económica y valoración política, *Revista d'Arqueologia de Ponent* 18, 2008, 31-70.

BANCALARI, A., *Orbe romano e Imperio Global. La romanización desde Augusto a Caracalla*, Santiago de Chile 2007.

BAQUER, J.; MADUEÑO, A., Estudi dels objectes de metall del poblat de Les Maleses de Montcada i Reixac, *Monte Catano* 6, 2003, 21-46.

BARBERÀ, J., Assaig d'interpretació de les sitges de Can Fatjó, *Butlletí Grup Col·laboradors Museu de Rubí* 1, 1981, 3-8

—, La vaixella fina d'importació al poblat ibèric de la Penya del Moro, de Sant Just Desvern (Barcelonès), *Empúries* 48 – 50, 1986 – 1989, 86-93.

—, Les ceràmiques comunes a torn del poblat ibèric de la Penya del Moro de Sant Just Desvern (Baix Llobregat), *Miscel·lània Arqueològica (1996 – 1997)*, Barcelona 1996, 117-140.

—, Los depósitos rituales de restos de óvidos del poblado ibérico de la Penya del Moro en Sant Just Desvern (Baix Llobregat, Barcelona), *Actas del Congreso Internacional "Los iberos, príncipes de occidente. Las estructuras de poder en la sociedad ibérica" (Saguntum*, Extra 1), 1998, 129-136.

—, Tràfic comercial a la Laietània al segle III aC. La vaixella fina d'importació, *De les estructures indígenes a l'organització provincial romana de la Hispània Citerior*, Barcelona 1998.

—, *El poblat ibèric de la Penya del Moro de Sant Just Desvern (Baix Llobregat): les excavacions realitzades des del 12 d'abril de 1972 fins el 31 de desembre de 1990*, Barcelona 2000.

BARBERA, J.; DUPRE, X., Els laietans, assaig de síntesi, *Fonaments* 4, 1984, 31-86.

BARBERÀ, J.; PASCUAL, R., Resultados de una prospección en la estación prerromana de la Font de Bril, en Santa Eulàlia de Ronçana (Barcelona), *Empúries* 25, 1963, 205-210.

—, El poblado prerromano de la muntanya de Sant Miquel de Vallromanes – Montornès (Barcelona), *Empúries* 31-32, 1969-1970, 273-283.

BARBERÀ, J.; SANMARTÍ, J., Can Fatjó (Rubí), 1918, les ceràmiques fines d'importació d'època pre-imperial, *Butlletí Grup Col·laboradors Museu de Rubí* 23, 1986, 175-203.

BARBIERI, G., Iaccetani, lacetani e laeetani, *Athenaeum* 21, 1942, 113-121.

BARRANDON, N., Le rôle des légations sénatoriales dans la gestion de la province d'Hispanie Citérieure entre 133 et 82 avant J.-C., *Domitia* 8-9, 2007, 227-240.

BARRASETAS, E., Camí de la serra de Can Valls, Palau de Plegamans, *Anuari d'Intervencions Arqueològiques a Catalunya. Època romana, antiguitat tardana*, Barcelona 1993, 281.

—, Les restes d'època romana i de l'Antiguitat Tardana al jaciment de la Bòbila Madurell, *Arraona* 15, 1994, 63-69.

—, *Memòria de la campanya de prospeccions arqueològiques a la Plaça de la Font del Lleó (Caldes de Montbui, Vallès Oriental), novembre 1994 – gener 1995*, memoria inédita, 1995.

—, *Memòria de la intervenció arqueològica a la plaça de l'Església i carrers d'Asensi Vega, de Barcelona i de Sant Pere (Caldes de Montbui, Vallès Oriental). Febrer, març i maig de 1995*, memoria inédita, 1996.

—, *Memòria de la intervenció arqueològica a la plaça de l'Església i carrers d'Asensi Vega, de Barcelona i de Sant Pere (Caldes de Montbui, Vallès Oriental). Febrer, març i maig de 1995*, memoria inédita, 1996.

—, *Informe – Memòria del seguiment dels rebaixos per a la instal·lació del gas als carrers Torras i Sayol, de les Escoles Pies i Buenos Aires. Caldes de Montbui (Vallès Oriental). Maig de 1995*, memoria inédita, 2008.

BARRASETAS, E.; MARTÍN, A.; PALET, J.M., Les ocupacions d'època romana i medieval de l'Aiguacuit. Excavacions 1989 – 1990, *Tribuna d'Arqueologia 1990 – 1991*, 1992, 116-122.

—, L'Aiguacuit, Terrassa, *Anuari d'Intervencions Arqueològiques a Catalunya. Època romana, antiguitat tardana*, Barcelona, 1993, 270.

—, *La vil·la romana de l'Aiguacuit*. Barcelona 1994.

BARRASETAS, E.; MONLEÓN, A., Intervenció arqueològica al jaciment romà del Mas Manolo (Caldes de Montbui, Vallès Oriental), *Tribuna d'Arqueologia 1993 – 1994*, 1995, 87-94.

BARRASETAS, E.; OLIVARES, D.; SÁNCHEZ, E., El jaciment de Can Rossell (Llinars del Vallès), segle I aC., *Lauro* 13, 1997, 5-12.

BARRASETAS, E.; REVILLA, E., El forn romà de Can Banús II (Santa Perpétua de Mogoda, Vallès Occidental), *Actes de les Jornades d'Arqueologia i Paleontologia 2001*, Barcelona 2004, 566-574.

BARRET, J.C., Romanization: a critical comment, *Dialogues in Roman Imperialism* (JRA, Supplement series, 23), 1997, 51-64.

BARRIAL, O.; FRANCES, J., Restes romanes al carrer de Canaletes, *Limes* 2, 1992, 83-86.

BARROSO, C.; ESTEVE, J.A.; MARTÍN, B.; SÁNCHEZ, P.D., El conocimiento del territorio emeritense: la ocupacion romana, *Bolskan* 20, 2003, 93-104.

BELLÓN, J.P.; GÓMEZ, F.; RUIZ, A.; CÁRDENAS, I.; MOLINOS, M.; RUEDA, C., Un escenario bélico de la Segunda Guerra Púnica: *Baecula, Aníbal de Cartago. Historia y mito*, Madrid 2012, 344-378.

BELLÓN, J.P.; MOLINOS, M.; RUIZ, A.; RUEDA, C., *Baecula*: arqueología de una batalla, *Desperta Ferro* 17, 2012, 28-31.

BELMONTE, C.; GUÀRDIA, J.; MORET, L., La vil·la romana de Ca n'Oriol: l'evolució d'una petita explotació agrícola entre els segles I i Vi dC, *Identitats de Rubí* 5, 2008, 5-13.

BELTRÁN, A., Problemas que plantean las monedas con inscripciones ibéricas, *Nummus* 4-5-6, 1981-1983, 93-117.

BELTRÁN, F., Sobre la función de la moneda ibérica e hispano-romana, *Estudios en homenaje al Dr. Antonio Beltrán Martínez*, Saragossa 1986, 889-914.

—, La *pietas* de Sertorio, *Gerión* 8, 1990, 211-226.

—, De nuevo sobre el origen y la function del *denarii* iberico, *II Curs d'història monetària d'Hispània. La moneda en la societat ibérica*, Barcelona 1998, 101-117.

—, Les débuts de l'Hispania Citerior: précédents de la règionalisation de l'administration provinciale, *Die Römischen provinzen. Begriffund Gründung*, Cluj & Napoca 2008, 123-144.

BELTRAN, M., El Alto Imperio Romano, *Historia de Aragón* I, Zaragoza 1989, 79-88.

—, Colonia de Lépido – *Lepida Celsa, Hispania romana. Desde tierra de conquista a provincia del Imperio*, Madrid 1997, 107-111.

BELTRÁN DE HEREDIA, J., El urbanismo romano y tardoantiguo de *Barcino* (Barcelona): una aportación a la topografia de la colònia, *Civilización. Un viaje a las ciudades de la España Antigua*, Alcalá 2006, 87-96.

BELTRAN DE HEREDIA, J.; COMAS, M.; GURRI, E.; JUAN, J., Noves aportacions sobre la producció de vi a la Laietània romana: instal·lacions vinícoles i anàlisis de residus, *Quarhis* 2, 2006, 92-107.

BENDALA, M., *De Iberia in Hispaniam*: el fenómeno urbano, *De Iberia in Hispaniam. La adaptación de las sociedades ibéricas a los modelos romanos,* Múrcia 2003, 15-36.

BENDALA, M.; ROLDÁN, L.; BLÁNQUEZ, J., Carteia: de ciudad púnica a colonia latina, *Valencia y las prmeras ciudades romanas de Hispania*, Valencia 2002, 157-172

BENITO, N.; DEFAUST, J.M.; ESPADALER, J.M.; BURJACHS, F.; MOLINA, M., Les excavacions al poblat ibèric de Burriac (Cabrera de Mar, el Maresme) durant l'any 1984, *Laietania* 2-3, 1982-1983, 15-23.

BERMÚDEZ, X.; CRUELLS, J.; GONZÁLEZ, M.A.; MORELL, N.; PRINCIPAL, J., El jaciment ibèric de Monteró 1 (Camarasa, la Noguera): resultats preliminars de les intervencions arqueològiques, *Món ibèric als Països Catalans. XIIIè Col·loqui Internacional d'Arqueologia de Puigcerdà,* Puigcerdà 2005, 455-466.

BERNI, P.; CARRERAS, C.; El circuit comercial de *Barcino*: reflexions al voltant de les marques amfòriques, *Faventia* 23/1, 2001, 103-129.

BERNI, P.; CARRERAS, C.; OLESTI, O., La *gens Licinia* y el nordeste peninsular. Una aproximación al estudio de las formas de propiedad y de gestión de un rico patrimonio familiar, *Archivo Español de Arqueología* 78, 2005, 167-187.

BERNI, P.; CARRERAS, C.; REVILLA, V., Sobre dos nuevos *Cornelii* del vino tarraconense, *Laietania* 11, 1998, 111-123.

BLANCH, R.M.; GRANADOS, J.O.; MIRÓ, C.; MIRÓ, H.; REVILLA, E.; VILASECA, A., Un gran magatzem laietà al Mont Jovis: les sitges del port (Montjuïc, Barcelona), *III Congrés d'Història de Barcelona. La ciutat i el seu territori, dos mil anys d'història*, Barcelona 1994, 119-127.

BLÁZQUEZ, J.M., El sistema impositivo de la Hispania romana, *Historia de la Hacienda Española. Épocas Antigua y Medieval*, Madrid 1982, 67-125.

—, Los ilergetes en el cuadro de los restantes pueblos iberos durante la Segunda Guerra Púnica, *7è Col·loqui Internacional d'Arqueologia de Puigcerdà. Homenatge al Prof. Dr. Joan Maluquer de Motes*, Puigcerdà 1988, 201-206.

—, Hispania en época julio-claudia, *Estudios sobre la Tabula Siarensis*, Madrid 1988, 201-232.

—, Las explotaciones mineras y la romanización de Hispania, *La romanización en Occidente*, Madrid 1996, 179-200.

BOADA, M.; GORDI, J., L'evolució del paisatge vegetal des de l'Antiguitat fins al segle XVIII al Vallès Oriental, *Notes* 7, 1993, 61-79.

BONET, H.; VIVES-FERRÁNDIZ, J., La organización territorial en el País Valenciano entre los siglos VI y I aC. Panorama actual y reflexiones para el debate, *Món ibèric als Països Catalans. XIIIè Col·loqui Internacional d'Arqueologia de Puigcerdà*, Puigcerdà 2005, 673-674.

BONNEVILLE, J.N., Aux origines de la *Barcino* romaine (Barcelone), *Revue des Études Anciennes* 80, 1978, 62-68.

BONSANGUE, M.L., Des affaires et des hommes: entre l'Emporion de Narbonne et la Péninsule Ibérique (I siècle a.C. – I siècle p.C.), *Migrare. La formation des élites dans l'Hispanie romaine*, Bordeus, 2006, 15-68.

BOSCH, J.; ENRICH, R.; LLORENS, J.M.; MATARO, M.; PAMIES, A.; PARDO, J.; RUEDA, J.M.; SERRAT, I., Resultats de les excavacions arqueològiques portades a terme al Turó del Vent (Llinars del Vallès, Vallès Oriental), *Tribuna d'Arqueologia 1984 – 1985*, 1986, 121-132.

BOSCH, J. M.; SENABRE, M.R.; MESTRES, J.; MOLIST, N., Estat de la recerca i problemes d'interpretació del conjunt històric d'Olèrdola (Olèrdola, Alt Penedès), *Jornades d'Arqueologia i Paleontologia 2001,* Barcelona, 2004, 231-245.

BOSCH GIMPERA, P., El pas del Pirineu per Aníbal, *Homenatge a J. Vicens Vives,* Barcelona 1965, 135-142.

BOSIO, L., Capire la terra: la centuriazione romana del Veneto, *Misurare la terra: centuriazione e coloni nel mondo romano, il caso veneto,* Módena 1989, 15-21.

BRENNAN, T.C., *The Praetorship in the Roman Republic*, 1, Oxford 2000.

BROCH, A., De l'existència dels lacetans; *Pyrenae* 35/2, 2004, 7-29.

BROUGHTON, R.T.S., *The magistrates of the Roman Republic*, I, Ohio 1968.

BRUN, J.P., *Le vin et l'huile dans la Méditerranée Antique. Viticulture, oléiculture et procédés de fabrications,* París 2003.

—, *Archéologie du vin et de l'huile. De la Préhistorie à l'èpoque hellenistique*, París 2004.

—, Les chais de la côte de la Tarraconaise, *El vi tarraconense i laietà: ahir i avui*, Tarragona 2009, 17-20.

—, Los usos antiguos de los productos de la viña y el olivo y sus implicaciones arqueológicas, *De vino et oleo Hispaniae. Áreas de producción y procesos tecnológicos del vino y el aceite en la Hispania romana* (Anales de Prehistoria y Arqueología 27-28), 2011-2012, 19-36.

BRUNT, P.A., *Italian manpower: 225 B.C. – 14 A.D.*, Oxford, 1987.

BURCH, J., L'ús de sitges en època republicana al nord-est de Catalunya, *Revista d'Arqueologia de Ponent* 6, 1996, 207-216.

—, *Excavacions arqueològiques a la muntanya de Sant Julià de Ramis, 2: el castellum*, Girona, 2006.

BURCH, J., NOLLA, J.M., *Gerunda* i els ausetans, una qüestió recurrent, *Annals de l'Institut d'Estudis Gironins* XXXV, 1995, 9-23.

BURCH, J.; NOLLA, J.M.; PALAHÍ, LL.; SAGRERA, J.; SUREDA, M.; VIVÓ, D., La fundació de *Gerunda*. Dades noves sobre un procés complex de reorganització del territori, *Empúries* 52, 2000, 11-28.

BURILLO, F., *Los celtiberos. Etnias y estado,* Barcelona 1998.

—, La roue de l'histoire: frontières et territoires monétaires dans le nord-est de la péninsule Ibérique et la vallée de l'Èbre avant 153 av.J.C., *Lire les territoires des sociétés anciennes*, Madrid 2005, 75-106.

BURNETT, A.; AMANDRY, M.; RIPOLLES, P.P., *Roman provincial coinage* 1, Londres 1992.

BUSQUETS, F.; ESPEJO, J.M.; TRIAY, V.; RAVOTTO, A.; MORENO, A., Les vies d'accés a les portes nord-oest i sud-oest de *Barcino* a través dels testimonis arqueològics, *Quarhis* 5, 2009, 124-141.

BUSTAMANTE, M.; GARRIGA, M., *Materials i jaciments arqueològics del Museu de Sant Feliu de Codines,* Sant Feliu de Codines 1988.

CABALLE, G., La intervenció arqueològica al polígon de Sant Joan Nord. L'evolució d'un espai d'explotació agrària des del període del Bronze fins a època romana, *Gausac* 23, 2003, 25-34.

CADIOU, F., Guarnisons et camps pérmanents: un réseau defensif des territoires provinciaux dans l'Hispanie républicaine?, *Defensa y territorio en Hispania de los Escipiones a Augusto*, Salamanca 2003, 81-100.

—, *Hibera in terra miles: les armées romaines et la conquête de l'Hispanie sous la république (218-45 av. J.-C.),* Madrid 2008.

CAHNER, M. (redactor), *Gran geografia comarcal de Catalunya, vol. 6: Vallès i Maresme*, Barcelona 1982.

CALZOLARI, M., *Limes, limite*: una verifica sul rapporto tra centuriazione e toponomàstica, *Miscellanea di Studi Archeologici e di Antichità*, Módena 1983, 225-229.

CAMPO, M., Els inicis de la conquesta d'Hispània: la moneda i el finançament de l'exèrcit romà, *Moneda i finances a l'antiga Mediterrània*, Barcelona 1993, 7-25.

—, Les primeres monedes dels ibers: el cas de les imitacions d'*Emporion, II Curs d'Història Monetària. La moneda en la societat ibèrica*, Barcelona 1998, 27-48.

—, Els exèrcits i la monetització d'Hispània (218 – 45 aC.), *III Curs d'història monetària d'Hispània. Moneda i exèrcits*, Barcelona 1999, 59-82.

—, Moneda, organització i administració del nord-est de la Hispania Citerior (del 218 a l'inici del segle I aC.), *IV Curs d'Història Monetària d'Hispània. Moneda i administració del territori*, Barcelona 2000, 57-76.

—, La producció d'Untikesken i Kese: funció i circulació a la ciutat i al territori, *VI Curs d'Història Monetaria Peninsular. Funció i producció de les seques indígenes*, Barcelona 2002, 77-103.

—, Emissió i circulació monetàries al nord-est de la Hispània Citerior al final de la República, *IXè Curs d'història monetària d'Hispània. La moneda al final de la República: entre la tradició i la innovació*, Barcelona, 2005, 73-93.

CANTARELL, I.; ESTRADA, J., La vil·la romano-republicana de Can Massot (Montmeló) i el seu camp de sitges, *Jornades Internacionals d'Arqueologia Romana*. *De les estructures indígenes a l'organització provincial romana de la Hispània Citerior*, Granollers 1987, 567-574.

CANTARELLAS, V.; IBARS, G.; TENAS, M.; CASTEJÓN, P.; GUITART, J., Les ocupacions prehistòriques i la vil·la tardorepublicana de Can Massot, al terme municipal de Montmeló. Darreres intervencions, *Tribuna d'Arqueologia* 2010-2011, 2012, 293-312.

CANTARELLAS, V.; IBARS, G.; TENAS M.; GUITART, J., *Informe de la intervenció arqueològica a la vil·la romana de Can Massot (Montmeló, Vallès Occidental), 2008*, informe inédito 2008.

CANTARELLAS, V.; TENAS, M.; GUITART, J., *Memòria de la intervenció arqueològica a la vil·la romana de Can Massot (Montmeló, Vallès Oriental), 17 de setembre – 31 d'octubre de 2007,* memoria inédita 2009.

CANTO, A.M., La *tabula lougeiorum*: un documento a debate, *Cuadernos de Prehistoria y Arqueología* 17, 1990, 267-276.

—, *Oppida stipendiaria*: los municipios flavios en la descripción de Hispania de Plinio, *Cuadernos de Prehistoria y Arqueología de la UAM* 23, 1996, 267-276.

—, ¿*Conventus Arae Augustae*?, *Homenaje a José Mª Blázquez*, vol. 5, Madrid 1998, 49-80.

CARANDINI, A., *L'anatomia della scimnia. La formazione económica della società prima del capitale*, Torino 1979.

CARBONELL, E.; FOLCH, J., La producció de vi i d'àmfores a la vil·la de Can Feu, *El vi a l'Antiguitat: economia, producció i comerç al Mediterrani Occidental*, Badalona 1987, 289-293.

CARBONELL, E.; FOLCH, J.; MARTÍNEZ, J., Notícia de les excavacions al jaciment ibèric i romà de Can Feu (Sant Quirze del Vallès). Campanyes de 1987 – 1988, *Limes* 1, 1991, 151-154.

—, Can Feu, Sant Quirze del Vallès, *Anuari d'Intervencions Arqueològiques a Catalunya. Època romana, antiguitat tardana*, Barcelona 1993, 279.

—, Recent work on villas around Ampurias, Gerona and Barcelona. La villa de Can Feu (Sant Quirze del Vallès, Barcelona), *Journal of Roman Archaeology* 8, 1995, 297-230.

CARCOPINO, J., Le traité d'Hasdrubal et la responsabilité de la Deuxième Guerre Punique, *Revue des Etudes Anciennes* 55, 1953, 258-293.

—, Le traité romain-barcide de 226 av.J.C., *Mélanges d'archéologie, d'epigraphie et d'histoire offerts a J. Carcopino*, III, París 1966, 747-762.

—, Antes del imperialismo romano: la agresión púnica en violación del tratado del Ebro, *Etapas del imperialismo romano*, Buenos Aires 1968, 23-76.

CARDONA, R., Tecnologia dels forns ceràmics ibèrics. Els models grecs, *Pyrenae* 42/2, 2011, 29-65.

CARDÚS, S., *La ciutat i la seu episcopal d'Egara,* Terrassa 1964.

CARLÚS, X., Can Castelló: un nou jaciment romà a Cerdanyola del Vallès, *Limes* 3, 1993, 81-89.

CARLÚS, X.; RUIZ, F.J., Can Xercavins: un nou assentament ibèric al Vallès, *Limes* 1, 1991, 126-133.

CARREÑO, C.; GONZÁLEZ, E., *Lucus Augusti* una urbs romana, *Civilización. Un viaje a las ciudades de la España Antigua*, Alcalá 2006, 143-152.

CARRERAS, C., Aprovisionamiento del soldado romano en campaña: la figura del *praefectus vehiculorum*, *Habis* 35, 2004, 291-307.

—, Del Mujal a Xanten: noves visions del comerç romà de vi de la Tarraconense, *El vi tarraconense i laietà: ahir i avui*, Tarragona 2009, 167-178.

CARRERAS, C.; BERNI, P., Producció de vi i àmfores tardanes del NE de la Tarraconense, *El vi a l'Antiguitat. Economia, producció i comerç al Mediterrani Occidental*, Badalona 1998, 270-276.

CARRERAS, C.; OLESTI, O., Denominació d'origen *M. Porci*: reflexions al voltant d'una marca d'àmfora tarraconesa, *Laietania* 13, 2002, 177-190.

CARRETÉ, J.M.; KEAY, S.; MILLET, M., *A Roman provincial capital and its hinterland. The survey of the territory of Tarragona, Spain (1985 – 1990), Journal of Roman Archaeology,* Suppl. Series, 15, 1995.

CASAS, A.; COSENTINO, P.L.; DÍAZ, Y.; FIANDACA, G.; GARCÍA, E.; HIMI, M.; LAFUENTE, M.; MARTORANA, R.; MACIAS, J.M.; MENCHÓN, J.J.; MUÑOZ, A.; SALA, R.; TEIXELL, I., A la recerca del temple d'August a Tarragona: una experiència entre arqueologia i geofísica, *Cota Zero* 23, 2008, 9-12.

CASAS, J.; MERINO, J., *L'Olivet d'en Pujol i els Tolegassos: dos establiments agrícoles d'època romana a Viladamat*, Girona 1989.

CASAS, J.; NOLLA, J.M.; SOLER, V., L'Olivet d'en Pujol (Viladamat, Baix Empordà): anàlisis global d'un jaciment extraordinari, *AnIEG* 54, 2013, 263-296.

CASAS, M.T., Estudi preliminar: les àmfores de la vil·la de la Salut (Sabadell), *Arraona* 1, 1987, 15-26.

CASAS, T.; COLL, J.; ELBAILE, M.I.; FONT, X.; MAZAIRA, L.; MORO, A., Can Jofresa, Terrassa, *Anuari d'Intervencions Arqueològiques a Catalunya. Època romana, antiguitat tardana*, Barcelona 1993, 269.

CASAS, T.; COLL, J.; MORO, A., La vil·la romana de Can Jofresa, unes restes que cal conservar, *Al Vent* 85, 1985, 29-32.

—, El complex industrial romà de Can Jofresa (Terrassa, Vallès Occidental*), Tribuna d'Arqueologia 1985 – 1986*, 1986, 69-74.

CASAS, T.; FORRELLAD, F.; ENRICH, R.; GARCIA, P.; SAURA, P., *Aproximació al coneixement del món rural romà al Vallès Occidental*, Sabadell, inédito, 1988.

CASTELLS, T., La via Augusta al Vallès Central, *Quatrepins: quaderns de cultura* 14, 1997, 9-11.

ÍNDICES

ÍNDICE DE FUENTES

A.- Fuentes epigráficas

Corpus Inscriptionum Latinarum (CIL): **II 2/5, 490:** 283; **II, 1113**: 283; **II, 4925**: 131; **II, 5041**: 105; **II, 5930**: 283.

Inscriptions Romaines de Catalogne (IRC): **I, 1:** 232; **I, 36**: 212, 268, 298; **I, 40**: 212, 282, 297; **I, 42:** 298; **I, 44:** 243, 267; **I, 46:** 243; **I, 47**: 190, 243; **I, 51**: 190; **I, 52:** 296; **I, 54:** 296**; I, 55:** 296; **I, 56:** 296; **I, 57:** 296; **I, 58:** 267; **I, 60:** 296; **I, 62:** 268; **I, 66:** 291; **I, 67:** 293; **I, 69:** 291; **I, 70:** 293; **I, 72:** 293; **I, 73**: 212, 260, 278; **I, 74:** 293; **I, 75:** 293; **I, 76:** 293; **I, 86:** 282; **I, 101:** 174; **I, 102:** 174; **I, 164:** 240; **I, 168**: 133; **I, 169**: 133; **I, 170**: 133; **I, 171:** 133; **I, 172**: 133; **I, 173**: 133; **I, 174**: 133; **I, 175:** 130; **I, 176:** 130; **I, 178**: 234; **I, 179:** 234; **I, 180**: 234, 277, 281; **I, 181:** 130; **I, 200:** 235; **II, 89**: 131; **IV, 32:** 267; **IV, 98:** 269; **IV, 106:** 272; **IV, 107:** 272; **IV, 149:** 270; **IV, 183:** 270; **IV, 211:** 270; **IV, 228:** 267; **V, 63:** 234; **V, 139:** 269; **V, 235:** 234, 271, 281.

B.- Fuentes literarias

APIANO ***BC.*****1.108.505-506*:** 162; **1.109:** 146; **1.109.510-511:** 163; **2.26:** 290; **2.42:** 187.
Hisp. **7.25-27**: 76; **19-22**: 83; **24:** 86; **25-28:** 86; **34:** 140; **37.147-149**: 86; **38**: 101; **38.152-153:** 86; **38.156-157**: 86; **39**: 89; **41**: 90; **43-44**: 141; **44:** 106, 141; **44-99:** 106; **99-100:** 153; **100:** 154; **101.438-44**: 162.
AVIENO ***Or. Marit.*****519-522**: 30.
CÉSAR ***Civ*****.1.29:** 165; **1.37:** 186; **1.60.1-5:** 186; **1.86-87:** 187; **2.18.7:** 165; **2.19-20:** 188; **2.21**: 188; **2.21.4:** 188; **3.19:** 177; **3.31-32:** 91.
CICERÓN ***1Verr.*****15.45:** 165, 177.
2Verr**.3.6.12**: 138.
Pomp**.21.62:** 163.
Balb**.8.19**: 177; **6.51**: 177.
DIODORO **31.39:** 106, 141.
DIÓN CASIO **41.24:** 188; **41.24.3:** 178; **43.30:** 189; **43.39:** 188; **44.48.1-2:** 283; **48.7:** 189; **53.22.5:** 213; **58.22.2-3:** 274.
ESTACIO ***Silv*****.4.3.11-12:** 304.
ESTRABÓN **3.4.8:** 28; **3.4.10:** 164, 177; **3.4.20:** 191; **4.1.12:** 290.
FILÓSTRATO ***Vita Sophist.1*****.21.6:** 304.
FLORO ***Epit.*****2.10:** 146, 163.
FRONTINO ***De contr*****.9.10-12 Th.:** 217; **17.13-17 Th.:** 295.
Strat**.2.5.31**: 146, 163; **3.4.9:** 178; **3.4.10**: 177.
GAYO ***Inst*****.96:** 290.
HIGINIO GROMÁTICO ***De lim. const*****.136.1-10 Th.:** 217.
MARCIAL **1.26.9-10:** 36; **7.53.1-10**: 36.
OBSEQÜENS **Año 104:** 121.
OROSIO **5.23.6**: 146; **5.23.7:** 163; **5.23.9:** 146; **5.23.6-9:** 163.
PLINIO ***Nat*****.3.21:** 246; **3.22:** 246; **3.23:** 209; **3.3.18:** 178; **3.3.21:** 28; **3.4.22:** 173; **3.30**: 286; **4.19:** 177; **7.27:** 178; **14.71:** 36, 146; **14.149**: 64; **22.164:** 64.
PLUTARCO ***Cat.Ma.*****10.3:** 90; **11.2:** 90.
G.Grac**.6**: 156, 239.
Mar**.14**: 121.
Pomp**.18:** 146,166, 173.
Sert**.5-9:** 162; **10-12:** 162; **14.2-3**: 162; **14.4-5:** 162; **16.1**: 162; **18:** 146; **18.3-6:** 163.
POLIBIO **2.13.7**: 75,76**; 3.22-23**:75; **3.24:** 75; **3.25:** 75; **3.27.9:** 75, 76; **3.35.3:** 77; **3.35.1-8:** 76; **3.35.4-5**: 77; **3.35.7:** 77; **3.39:** 131; **3.39.2:** 80; **3.49.1-5:** 78; **3.76.1-2**: 78, 103; **3.76.3-7:** 79; **3.76.8-11**: 79; **3.95-97**: 80; **3.98-99:** 81; **10.8-18**: 83; **10.18.7**: 85; **10.20-24**: 86; **10.34-35**: 84; **10.35.6-8**: 81; **10.35.6-9:** 84; **10.38.7-10:** 86; **10.39**: 86; **11.20:** 89; **11.31-33:** 86.
POMPONIO MELA **2.89-90:** 173; **2.90:** 29; **2.90.6**: 246.
PSEUDO-AGENIO ***De contr. agr.*****44.3-21 Th:** 217.
PTOLOMEO **2.6.18**: 31, 246; **2.6.67**: 34; **2.6.69:** 34, 209; **2.6.70:** 31; **2.6.72:** 31.
SALUSTIO ***Hist*****.1.95-102**: 162; **1.104-112**: 162; **2.29-31:** 163; **2.53:** 176; **2.98. 9:** 163, 164.
SÉNECA **Apoc.3.3:** 276.
SÍCULO FLACO ***De cond. Agr.*****105 – 106 Th.:** 222.
SUETONIO ***Tib*****.9:** 284.
Dom**.7.2:** 304.

***Jul*.42.1**: 253.
***Vesp*.16.3:** 289.
TÁCITO ***Ann*.1.78**: 275; **2.57:** 283; **4.45:** 273; **13:** 273.
***Hist*.3.55.2:** 286.
TIMEO ***Mir. Ausc*.85**: 80.
TITO LIVIO **12.22:** 81; **21.5-21**: 76; **21.19.6-11:** 77; **21.22.3:** 79; **21.23.1-3:** 76; **21.23.2:** 77; **21.23.3**: 77; **21.32:** 78; **21.60.1-4**: 78, 103; **21.60.3**: 78; **21.60.4**: 79; **21.61.2-3**: 79; **21.61.4:** 80; **21.61.11:** 80; **22.19-20:** 81; **22.20.4-12:** 81; **22.21.2-4:** 81; **22.22.1-3:** 82; **23.24**: 82; **23.48.4-6**: 83; **23.49.1-4:** 83; **25.34:** 82; **26.18-19:** 83; **26.19.10:** 83; **26.19.12-14:** 83; **26.42-47:** 83; **27.17.1-2**: 84, 85; **27.17.1-4**: 81; **27.17.3**: 84; **27.18:** 86; **28.2-3:** 87; **28.13-15:** 86; **28.24.1:** 140; **28.24.3-4**: 84; **28.24.12:** 86; **28.34:** 101, 115; **28.34.11:** 140; **28.37.10:** 86; **28.42**: 101; **29.1-3:** 86; **31.5.7:** 86; **32.27.7-8**: 87; **32.7**: 82; **33:** 86; **33.19.7:** 89; **33.25.9-10:** 89; **34.8.6-7**: 90; **34.9.3:** 190; **34.9.13**: 91; **34.9.11-12:** 91, 140 ; **34.11:** 89; **34.13-16:** 90; **34.16.9-10:** 90; **34.17.9:** 90; **34.20.1**: 90; **34.21.7:** 141; **43.2.1-12:** 105, 141.
***Per*.67:** 121.
ZONARAS **9.10:** 140.

ANEXO: MAPAS DE YACIMIENTOS.

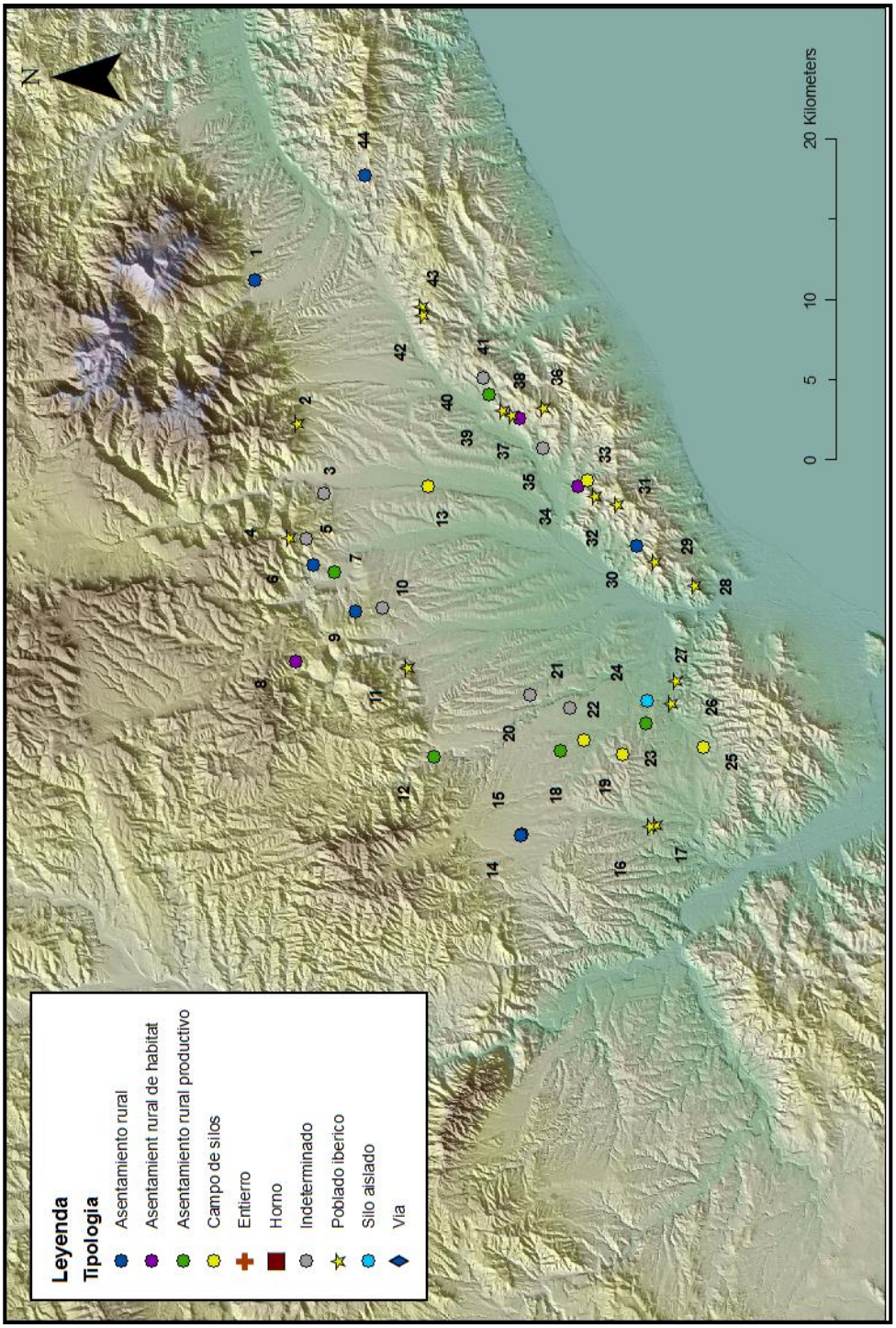

Mapa 2: Yacimientos documentados en la Layetania interior para el período Ibérico Pleno. Lista de yacimientos: 1. Castell de Montclús; 2. Puig del Castell; 3. La Serreta; 4. Puiggraciós; 5. Coll de Magús; 6. Turó del Rull; 7. Can Vedell; 8. Serrat de la Galaieta; 9. Puig Alt del Viver; 10. Turó Gros de Can Camp; 11. Turó de la Torre Roja; 12. La Malesa; 13. Ca l'Estrada; 14. C/ Major de Sant Pere, 15; 15. Iglesias de Sant Pere de Terrassa; 16. Parc del Castell de Rubí; 17. Can Fatjó; 18. Can Gambús; 19. Silos ibéricos de Bellaterra; 20. La Salut; 21. Antic Vapor Gorina; 22. Bòbila Madurell – Can Feu; 23. Facultat de Medicina de la UAB; 24. Silo ibérico de Serragalliners; 25. Silos del carrer Elisenda; 26. Can Xercavins; 27. Ca n'Oliver; 28. Puig Castellar; 29. Turó de Les Maleses; 30. Turó de Penjabocs; 31. Castellruf; 32. Turó de Sant Miquel; 33. Torre Tavernera; 34. Turó de Can Galvany; 35. Serreta de Santa Quitèria; 36.Cèllecs; 37. Turó de l'Arbocera; 38. Turó de Can Verdaguer; 39. Turó de Can Santpere; 40. Turó de Can Joan Capella; 41. Vinyes al nord-oest del Turó de la Simona; 42. Castellvell; 43. Turó del Vent; 44. Puig Castell.

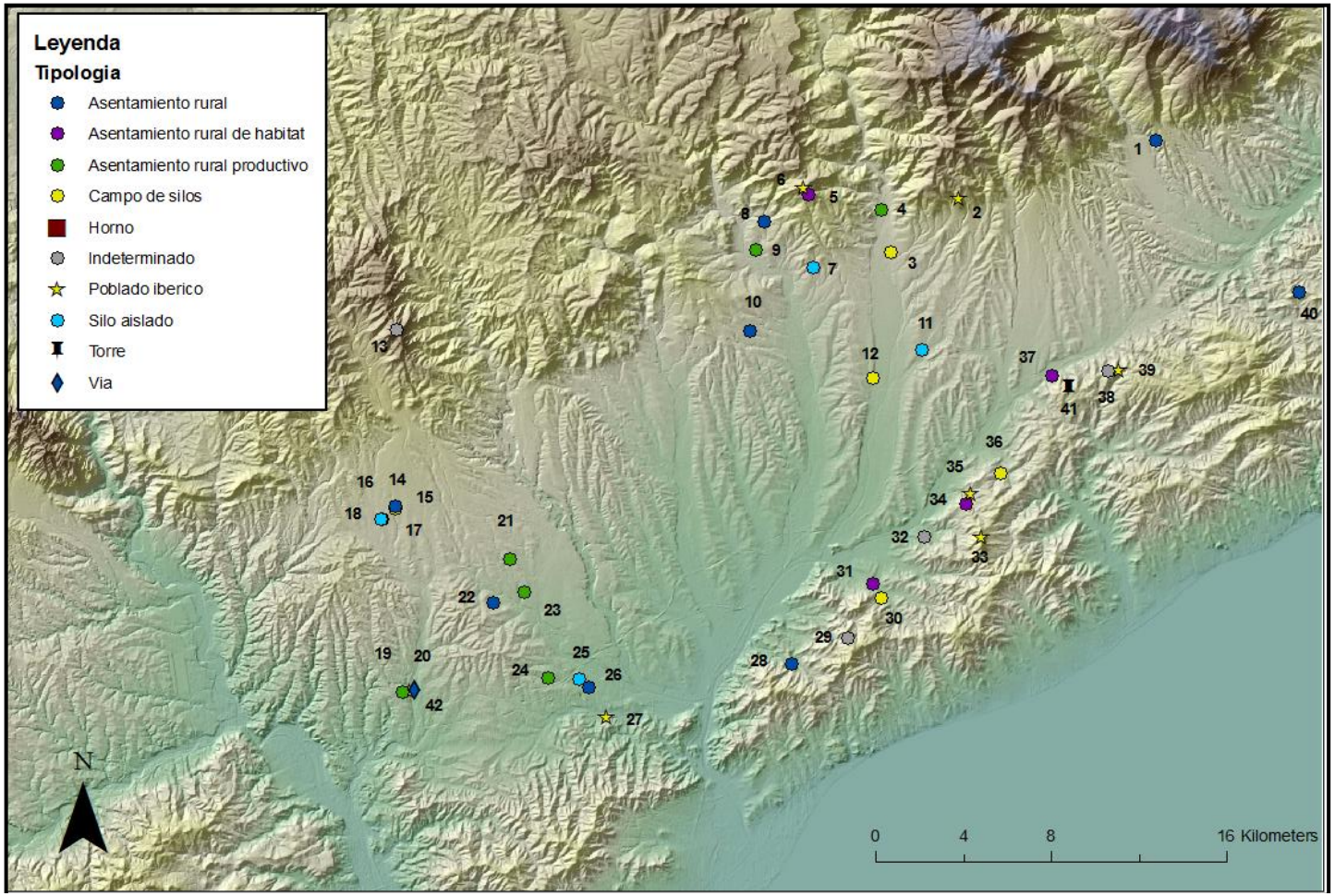

Mapa 3: Yacimientos con ocupación segura durante la primera mitad del siglo II a.C. Lista de yacimientos: 1. Castell de Montclús; 2. Puig del Castell; 3. Can Nualart; 4. Can Noguera; 5. El Serrat de l'Ocata; 6. Puiggraciós; 7. Can Ros de les Cabanes; 8. Turó del Rull; 9. Can Vedell; 10. Pla de Masmitjans; 11. Ca l'Ollé; 12. Ca l'Estrada; 13. Monasterio de Sant Llorenç del Munt; 14. C/ Major de Sant Pere, 15; 15. Iglesias de Sant Pere de Terrassa; 16. C/ de la Rectoria, 16; 17. Plaça Vella; 18. C/ Cremat, 3; 19. Avinguda Castellbisbal – Can Fatjó Oest; 20. Can Fatjó; 21. Can Gambús; 22. La Bigorra; 23. Bòbila Madurell – Can Feu; 24. Facultat de Medicina de la UAB; 25. Silo ibérico de Serragalliners; 26. Els Mallols; 27. Ca n'Oliver; 28. Turó de Penjabocs; 29. Castellruf; 30. Torre Tavernera; 31. Turó de Can Galvany; 32. Serreta de Santa Quitèria; 33. Cèllecs; 34. Turó de l'Arbocera; 35. Turó de Can Verdaguer; 36. Forn de Can Company; 37. Bosc de Can Suari; 38. Castellvell; 39. Turó del Vent; 40. Puig Castell; 41. Torrassa del Moro; 42. C/ Xercavins, 8.

Mapa 11: Posible *decumanus* en la zona de Cardedeu, en relación con la malla métrica de orientación Vallès C.

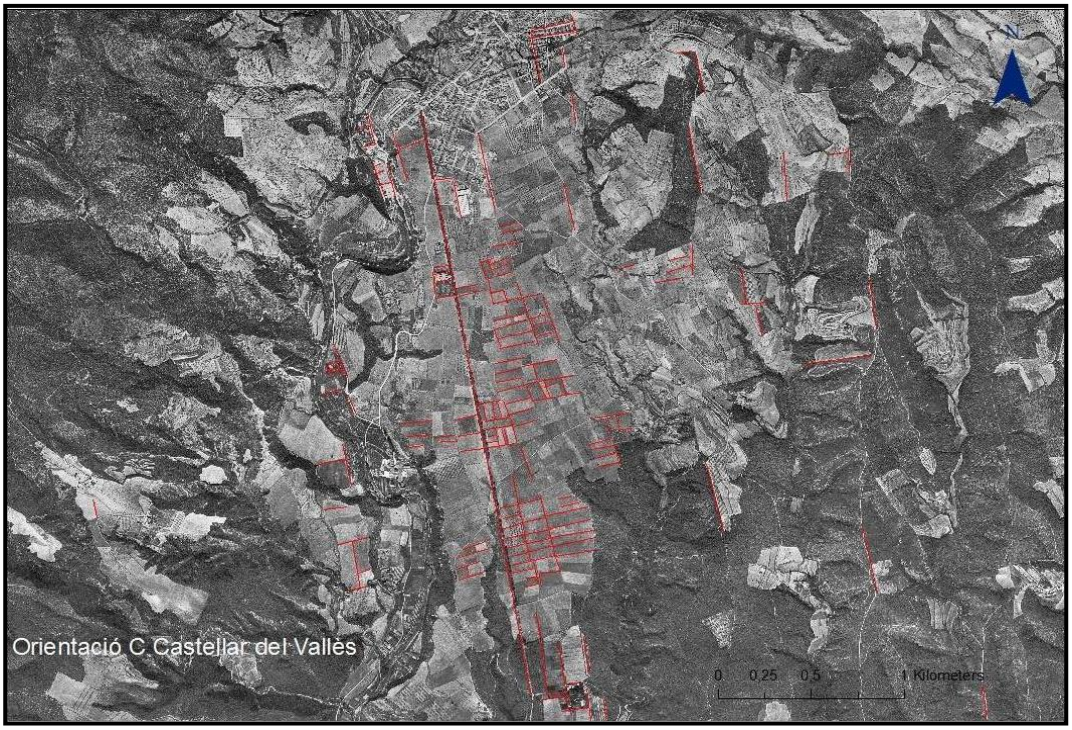

Mapa 12: Vallès C en la zona de Castellar del Vallès, con presencia del posible kardo en la actual B-124.